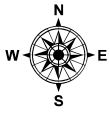


# Enquadramento em Ortofotomapa

*Benjamins A - 1 Volta*


*Benjamins B e Infantis - 2 Voltas*



509



### Legenda:

 Percurso 1

**Concelho: Redondo**  
**Freguesia: Redondo**

50900

Coordinate System: ETRS 1989 Portugal TM06



Data: 12-03-2015


Base: Ortofotomapas do  
Concelho de Redondo  
Voo de 2012  
Fornecidos pela CIMAC  
Fonte: SIGRED



Enquadramento no Concelho



1:2,000

0 10 20 40 60 80  
 Metros

Praça da República  
7170-011 Redondo  
Tel: 266989210 Fax: 266 909039  
E-mail: geral@cm-redondo.pt

Planta fornecido por: Milene Silva  
sigred@cm-redondo.pt

Criado em ArcGIS com ArcMap

-113000