













MODELOS DE COMBUSTÍVEL

Mapa 17

- Legenda:**
- Limites administrativos**
-  Distrito
 -  Concelhos
 -  Freguesias
 -  Concelhos limítrofes
- Modelos de combustível**
-  0
 -  1
 -  2
 -  3
 -  4
 -  6
 -  8
 -  9

Plano Intermunicipal de Defesa da Floresta Contra Incêndios

SERRA D'OSSA

Criado em ArcGIS com ArcMap
Coordinate System:
ETRS 1989 Portugal TM06

Fonte: IGP (2018)

julho de 2019



Escala: 1:120 000