






# 1.ª INTERVENÇÃO Estremoz

Mapa 38b

## Legenda:

### Limites administrativos

-  Distrito
-  Concelhos
-  Freguesias
-  Concelhos limítrofes
-  Concelho de Estremoz

### Quartel BV Estremoz



### Tempos de chegada

-  0-5m
-  5-10m
-  10-15m
-  15-20m
-  20-30m

Plano Intermunicipal de Defesa da Floresta Contra Incêndios

SERRA D'OSSA

Criado em ArcGIS com ArcMap  
Coordinate System:  
ETRS 1989 Portugal TM06

Fonte: IGP (2018)

julho de 2019



Escala: 1:125 000