





HIDROGRAFIA



Mapa 5

Legenda:

Limites administrativos

-  Distrito
-  Concelhos
-  Freguesias
-  Concelhos limítrofes

Rede Hidrográfica

-  Não Permanente
-  Permanente

Plano Intermunicipal de Defesa da Floresta Contra Incêndios

SERRA D'OSSA

Criado em ArcGIS com ArcMap
Coordinate System:
ETRS 1989 Portugal TM06

Fonte: IGP (2018)

julho de 2019



Escala: 1:120 000