





REDE DE VIGILÂNCIA E DETECÇÃO DE INCÊNDIOS

Mapa 34




Legenda:

- Limites administrativos**
-  Distrito
 -  Concelhos
 -  Freguesias
 -  Concelhos limítrofes

LEE



Postos de Vigia

-  PV Barroca
-  Serra D'Ossa - CMR
-  PV S. Gens 68-01

Vigilância móvel



Plano Intermunicipal de Defesa da Floresta Contra Incêndios
SERRA D'OSSA
 Caderno III - Redondo

Criado em ArcGIS com ArcMap
 Coordinate System:
 ETRS 1989 Portugal TM06

Fonte: IGP (2018)

julho de 2019



Escala: 1:60 000