

**SECTORES DFCI  
E LEE  
-1.ª Intervenção-**




**Mapa 36**

**Legenda:**

Limites administrativos

-  Distrito
-  Concelhos
-  Freguesias
-  Concelhos limítrofes

SECTORES DFCI

-  ECIN 01 - BVR
-  ECIN 02 - BVR
-  UNIDADE 502/C-5.1

LEE



**Plano Intermunicipal de Defesa  
da Floresta Contra Incêndios  
SERRA D'OSSA  
Caderno III - Redondo**

Criado em ArcGIS com ArcMap  
Coordinate System:  
ETRS 1989 Portugal TM06

Fonte: IGP (2018)

julho de 2019



**Escala: 1:60 000**