



REVISÃO DO PLANO DIRETOR MUNICIPAL (PDM) DE REDONDO

ELEMENTOS ANEXOS AOS ESTUDOS DE ANÁLISE E CARACTERIZAÇÃO

Câmara Municipal de Redondo



Outubro de 2020

Equipa:

Coordenação geral:

Sérgio Prazeres (Geógrafo)

José Oliveira (Geógrafo)

Assessorias técnicas:

Carlos Fonseca (Especialista em SIG)

Fernando Honório (Geógrafo)

Rita Martinho (Arq^a Paisagista)

Jacinto Oliveira (Economista)

José Diogo Mateus (Urbanista)

Cristina Rebelo (Eng^a Química)

Bruno Martinho (Jurista)

Eduardo Fernandes (Eng.º Civil)

ÍNDICE GERAL

1. NORMAS ORIENTADORAS E DE NATUREZA OPERACIONAL DO PROT-A APLICÁVEIS À REVISÃO DO PDM.....	5
2. FICHAS DOS EQUIPAMENTOS PÚBLICOS DE UTILIZAÇÃO COLETIVA.....	17
3. LISTAGEM DO PATRIMÓNIO ARQUEOLÓGICO	92
4. CARTOGRAFIA DE CARACTERIZAÇÃO DOS AGLOMERADOS	121

ANEXOS

**1. NORMAS ORIENTADORAS E DE NATUREZA OPERACIONAL DO PROT-A APLICÁVEIS À
REVISÃO DO PDM**

REVISÃO DO PLANO DIRETOR MUNICIPAL DE REDONDO
ATUALIZAÇÃO DOS ESTUDOS DE ANÁLISE E CARACTERIZAÇÃO

ANEXOS

SISTEMA	SUBSISTEMA	NORMAS ESPECÍFICAS
1 — Sistema Ambiental e Riscos	Recursos Naturais	<p>Integrar nos vários IGT regulamentação que reflita as orientações relacionadas com o combate à desertificação, garantindo, simultaneamente, mecanismos de articulação das estratégias de nível regional e nacional;</p> <p>Definir e enquadrar, em sede de revisão de Plano Diretor Municipal (PDM), localizações para a instalação de unidades de gestão de resíduos tendo por base as redes de recolha seletiva multimaterial, atendendo às especificidades de cada sistema e área geográfica abrangida, de forma a otimizar os circuitos e a cobertura territorial existentes;</p>
	Áreas nucleares	<p>Os PMOT, em particular o PDM, devem, em articulação com a autoridade de conservação da natureza (ICNF), incorporar informação sobre os valores naturais e a sua área de ocorrência no concelho, numa perspetiva de continuidade com os territórios vizinhos. O conteúdo das orientações que visam a preservação e conservação dos valores naturais deve ter uma tradução à escala local;</p>
	Áreas de conectividade ecológica/corredores ecológicos	<p>Com vista à prossecução dos interesses públicos e dos objetivos estratégicos estabelecidos e relacionados com as Áreas de Conectividade Ecológica (Corredores Ecológicos) competirá aos PMOT:</p> <p>Identificar e caracterizar as áreas com importância estratégica no âmbito dos corredores ecológicos, que deverão integrar a Estrutura Ecológica Municipal, garantindo a inclusão, nomeadamente, das linhas de água e das manchas de montado (azinhal e sobreiral), de bosques mediterrâneos e de matos mais relevantes para garantir a conservação da biodiversidade e a conectividade ecológica dessa estrutura;</p> <p>Nas áreas urbanas, identificar e garantir a conservação de áreas de habitats que podem constituir corredores ecológicos importantes, independentemente da sua riqueza biológica, como sejam, as zonas verdes urbanas, as linhas de água em zonas urbanas, as sebes de compartimentação;</p> <p>Assegurar que as áreas afetadas à atividade agrícola e florestal relacionadas com as fileiras emergentes (vinha e culturas de regadio, entre outras) integram os espaços agrícolas e florestais de produção.</p> <p>Nas áreas de corredor que irão integrar a Estrutura Ecológica Municipal deverá:</p> <ul style="list-style-type: none"> • Ser condicionada a abertura de novas vias ou acesso, excetuando o disposto no âmbito do Plano Nacional de Defesa da Floresta Contra Incêndios e nos Planos Municipais de Defesa da Floresta Contra Incêndios; • Ser interdita a introdução de espécies não indígenas; • Ser condicionada a expansão urbano -turística, exceto • nos casos relativos a reconstrução ou novas ocupações destinadas ao apoio a atividades que visam a salvaguarda do património natural e rural; • Ser condicionada a alteração do regime de uso do solo ou as atividades ou práticas que alterem as características dos sistemas ecológicos que se pretendem salvaguardar.
	Recursos hídricos	<p>À Administração Local competirá:</p> <p>Enquanto entidade gestora, elaborar propostas de delimitação dos perímetros de proteção das captações de água subterrânea, que constituem origens de abastecimento público, previstas na legislação em vigor;</p> <p>Ponderar a utilização dos recursos hídricos subterrâneos para o abastecimento urbano de localidades onde se verifique ser económica, técnica e ambientalmente mais sustentável essa afetação, comparativamente com o recurso a origens superficiais.</p>

REVISÃO DO PLANO DIRETOR MUNICIPAL DE REDONDO
ATUALIZAÇÃO DOS ESTUDOS DE ANÁLISE E CARACTERIZAÇÃO

ANEXOS

SISTEMA	SUBSISTEMA	NORMAS ESPECÍFICAS
	Riscos Naturais e Tecnológicos	<p>Promover uma efetiva articulação entre os planos de emergência de proteção civil e os PDM, nomeadamente entre as zonas de risco e as zonas a interditar ou a condicionar.</p> <p>A cartografia de riscos naturais e tecnológicos deve ser integrada na carta de condicionantes ou ordenamento dos respetivos PEOT e PMOT.</p>
	Desertificação	<p>Aos municípios competirá incorporar nos PMOT, nomeadamente nos PDM, a estratégia de intervenção local relativa à desertificação e à seca, atendendo aos objetivos nacionais de combate à desertificação (Plano de Ação Nacional de Combate à Desertificação), adequando, consequentemente, as determinações, condicionantes e incentivos destes planos, bem como as suas regras de uso e de ocupação do solo e da sua transformação e, ainda, a localização e desenvolvimento de atividades com incidência territorial.</p>
	Risco Sísmico	<p>Delimitar e cartografar, nos PMOT, as zonas urbanas mais antigas e ou degradadas, principalmente, as que estejam localizadas em áreas de maior perigosidade.</p>
	Risco de movimentos de massas em vertentes	<p>Definir, nas zonas de perigo elevado, em sede de PMOT, as medidas preventivas relativamente à segurança de pessoas e bens face à instabilização de vertentes.</p>
	Risco de Cheia	<p>Delimitar, cartografar e regular, em sede de PEOT e PMOT, as áreas inundáveis em perímetros urbanos. Para as restantes áreas, não deverá ser permitida a construção de estruturas que ponham em perigo pessoas e bens.</p>
	Risco de Seca	<p>Promover as orientações do Programa Nacional para o Uso Eficiente da água, com o qual os PEOT e PMOT se devem articular.</p>
	Risco de Fogos Florestais	<p>Regulamentar, em sede de PEOT e PMOT os usos compatíveis nas áreas classificadas com risco de incêndio elevado ou muito elevado, respeitando as restrições previstas nos Planos Regionais de ordenamento florestal e em Planos Municipais de Defesa da Floresta Contra Incêndios.</p>
	Riscos Tecnológicos	<p>Identificar, nos PEOT e PMOT, as unidades industriais perigosas, gasodutos e oleodutos.</p>
2 — Sistema da Agricultura	Atividades Agroflorestais	<p>Preservar todas as áreas com potencialidades para a agricultura, nomeadamente, as áreas afetas à atividade agrícola e florestal, fomentando as fileiras nos domínios estratégicos regionais, os produtos de qualidade diferenciada e as fileiras emergentes. Incentivar a produção, promoção e valorização dos produtos tradicionais de qualidade. Promover os usos agroflorestais que assegurem ou fomentem a biodiversidade.</p>

REVISÃO DO PLANO DIRETOR MUNICIPAL DE REDONDO
ATUALIZAÇÃO DOS ESTUDOS DE ANÁLISE E CARACTERIZAÇÃO

ANEXOS

SISTEMA	SUBSISTEMA	NORMAS ESPECÍFICAS
	Zonas de Potencial Aproveitamento de Recursos Geológicos	<p>Os PDM devem delimitar as áreas de reserva para o aproveitamento de recursos geológicos e as áreas cativas para a exploração de massas minerais, definindo para estas áreas um regime de usos do solo compatível com as atividades de prospeção e de exploração dos recursos.</p> <p>Caberá aos municípios no âmbito do processo de elaboração ou revisão dos PMOT aplicáveis estabelecer um adequado ordenamento das zonas de exploração e definir normas de utilização que contribuam para a articulação entre as diversas atividades produtivas por forma a não comprometer a exploração das áreas com potencial extrativo, atribuindo -lhes a classificação de solo rural.</p>
	Sistema Regional de Logística Empresarial	<p>As redes municipais ou supramunicipais de Parques Empresariais deverão ser definidas no âmbito dos PMOT, nomeadamente pelos PIOT e PDM, onde deverão ser estabelecidas as linhas de orientação com vista à sua articulação funcional e à sua qualificação como infra- estrutura de apoio à dinamização da economia local no quadro da estratégia de desenvolvimento municipal e intermunicipal.</p> <p>A concretização dos Espaços de Incubação e de Acolhimento Empresarial em ambiente urbano deverá ser enquadrada na estratégia de ordenamento e de desenvolvimento urbano estabelecida ao nível do PDM e, particularmente, ao nível do PU.</p>
	Energia	<p>Nesse sentido, releva- se o interesse na criação de instrumentos que facilitem o desenvolvimento das infraestruturas energéticas de carácter linear, em particular através da consideração nos PMOT de ‘espaços- canal’ para a sua implantação, os quais podem, assim, contribuir, simultaneamente, para um melhor ordenamento do território e maior agilização do processo da concretização dos projetos no terreno.</p>
	Energia Solar Fotovoltaica	<p>As iniciativas de construção sob promoção da Administração Central, das autarquias locais e de cooperativas de habitação devem também constituir uma oportunidade para a implementação de soluções descentralizadas de produção de energia, devendo os PMOT desenvolver um quadro normativo adequado a esse fim.</p>
	Energia Eólica	<p>Os PDM deverão avaliar as potencialidades concelhias para a instalação de parques eólicos, delimitando, se for o caso, áreas com potencialidades para este tipo de aproveitamento, atendendo, contudo, ao quadro de condicionantes aplicáveis.</p>
	Desenvolvimento Turístico	<p>A orientação estratégica de posicionamento turístico do Alentejo deverá privilegiar produtos que associem o recreio e lazer com o património histórico e ambiental, a gastronomia, o artesanato, a cultura, a natureza e a descoberta, bem como com a interação entre as atividades turísticas e as atividades agrícolas e florestais no espaço rural. Neste sentido, devem ser estimuladas iniciativas inovadoras (de preferência em rede), que contribuam para uma maior afirmação e dinâmica de produtos já com tradição e consolidados na região, de que se destacam:</p>
	Rede Regional de Ciência, Tecnologia e Inovação	<p>A constituição de uma Rede Regional de Ciência, Tecnologia e Inovação, tem com objetivo fundamental, reforçar e qualificar a capacidade regional no domínio da investigação, desenvolvimento tecnológico e inovação empresarial, orientada para a valorização económica dos recursos produtivos endógenos, fomentando a captação e emergência de novas atividades de base tecnológica e incrementando os níveis de qualificação dos recursos humanos.</p>
	Desenvolvimento dos Territórios Rurais	<p>O desenvolvimento dos territórios rurais é uma prioridade comum das políticas agrícola, florestal e de desenvolvimento rural, do ambiente e conservação da natureza, do ordenamento do território e desenvolvimento regional, ao mesmo tempo que a dinamização económica e a atratividade das zonas rurais exige uma boa articulação com os centros urbanos num quadro modernizador das relações urbano -rural.</p>

REVISÃO DO PLANO DIRETOR MUNICIPAL DE REDONDO
ATUALIZAÇÃO DOS ESTUDOS DE ANÁLISE E CARACTERIZAÇÃO

ANEXOS

SISTEMA	SUBSISTEMA	NORMAS ESPECÍFICAS
3 — Sistema Urbano e de Suporte à Coesão Territorial	Estruturação urbana	Fortalecer os níveis de especialização e o carácter inovador do subsistema urbano do Alentejo Central (nenhuma referência a Redondo).
	Rede de Equipamentos e Serviços - Educação e Formação	<p>Definir Territórios Educativos Supramunicipais, a partir do desenvolvimento de conselhos intermunicipais, que possibilitem a construção de Cartas Educativas Regionais ou Sub-regionais. Estas cartas permitiriam a definição de programas educativos específicos, designadamente ao nível do ensino secundário e profissional e uma melhor articulação entre a oferta formativa e as atuais necessidades do mercado de trabalho.</p> <p>Organizar uma rede de Escolas Básicas Integradas a nível regional, em função da concertação entre a administração local e central contribuindo para a consolidação do modelo do sistema urbano regional e garantindo níveis de equidade no acesso.</p>
	Rede de Equipamentos e Serviços - Apoio Social	Criar novos lugares em creches e em valências e equipamentos de apoio aos idosos, justificadas pelas necessidades de apoio às populações infantis e pelo continuado envelhecimento demográfico da população da região.
	Rede de Equipamentos e Serviços - Saúde	No Alentejo Central, os SPS vão evoluir para dois Agrupamentos de Centros de Saúde — o ACES de Arraiolos, Évora, Montemor -o -Novo, Mora, Reguengos de Monsaraz, Vendas Novas e Viana do Alentejo e o ACES de Alandroal, Borba, Estremoz, Mourão, Portel, Redondo e Vila Viçosa — em articulação com o Hospital do Espírito Santo — Évora, E. P. E..
	Rede de Equipamentos e Serviços - Cultura	Estruturar a oferta de equipamentos e serviços culturais satisfazendo a necessidades básicas e específicas, de acordo com o modelo do sistema urbano ou atendendo aos recursos e especificidades urbanas e territoriais singulares. Desta forma, deve-se garantir que todos os municípios possuem uma biblioteca pública e favorecer a reestruturação/adequação de equipamentos existentes, em particular dos cineteatros e das infra- estruturas museológicas, nos centros urbanos deficitários.
	Rede de Equipamentos e Serviços - Desporto	Todos os centros urbanos, sedes de concelho, devem proporcionar à população uma dotação mínima de equipamentos desportivos que contemple: 1 grande campo de jogos de relva artificial, 1 pavilhão desportivo, 1 piscina de aprendizagem com um corredor, no mínimo, de 25 m, 1 pequeno campo polidesportivo, 1 minicampo (espaços que promovam a prática de atividade física informal).

REVISÃO DO PLANO DIRETOR MUNICIPAL DE REDONDO
ATUALIZAÇÃO DOS ESTUDOS DE ANÁLISE E CARACTERIZAÇÃO

ANEXOS

SISTEMA	SUBSISTEMA	NORMAS ESPECÍFICAS
	Planeamento Urbano, Urbanização e Edificação	<p>No quadro da política municipal de povoamento e sistema urbano, os municípios devem definir um sistema urbano municipal que responda adequadamente à procura residencial, nomeadamente em ambiente rural, contrariando processos de edificação dispersa e de fracionamento da propriedade rústica. Competirá nomeadamente ao PDM:</p> <ul style="list-style-type: none"> • Definir o sistema urbano municipal; • Identificar os aglomerados a sujeitar à revisão ou delimitação de perímetro urbano, fundamentando as respetivas necessidades de reclassificação e ou requalificação do uso do solo, em função do sistema urbano. Este exercício deve estar sustentado numa avaliação do grau de concretização dos PMOT em vigor, com base na execução física, nos compromissos em vigor, e na necessidade de novas áreas para atividades económicas; • Definir estratégias para a qualificação dos pequenos aglomerados e regulamentar a sua ocupação atendendo a critérios de integração paisagística nos espaços rurais; d) Garantir um faseamento da ocupação urbana e programação dos solos urbanizáveis que se verifiquem necessários em articulação formal e funcional com as áreas urbanas contíguas, transmitindo coerência, continuidade e qualidade ao tecido urbano existente e ao seu respetivo crescimento, no pressuposto que deve- se privilegiar a recuperação/colmatação dos tecidos urbanos existentes; • Definir para cada aglomerado ou tipo de aglomerado os sistemas de infra- estruturas, com recurso a soluções ajustadas às suas características, com vista à racionalização de custos de construção e de manutenção. <p>A delimitação dos perímetros urbanos, em sede de elaboração e revisão de PMOT, nomeadamente PDM, deve respeitar os seguintes critérios:</p> <ul style="list-style-type: none"> • Dar prioridade à consolidação da área urbana, recorrendo à conservação, colmatação e densificação dos tecidos existentes. Neste sentido, em cada aglomerado, a ampliação dos perímetros urbanos deve ocorrer apenas quando o somatório das áreas urbanas consolidadas e comprometidas atinjam os 70 % (não contabilizando as áreas de estrutura ecológica urbana) do perímetro urbano; • Condicionar a dimensão das áreas de expansão (solo cuja urbanização seja possível programar) ao limite máximo de 30 %, da área do perímetro urbano existente (excluindo os solos afetos às zonas industriais e os solos afetos à estrutura ecológica urbana); • Delimitar a estrutura ecológica municipal em solo urbano. Estas áreas devem estabelecer ligações funcionais com as áreas rurais envolventes, podendo incluir, nomeadamente, parques, jardins (públicos ou privados), linhas de água e respetivas margens, áreas de povoamento de sobreiro e azinheira, e ou hortas/zonas agrícolas urbanas, matas, espaços verdes educativos/desportivos, sebes naturais. Estas áreas destinam- se a promover a qualidade de vida urbana e procuram minimizar e compensar os efeitos da forte impermeabilização do solo urbano; • Considerar o princípio da reclassificação do solo urbano em solo rural, quando se verifique que a sua dimensão é excessiva face à fundamentação técnica ou quando as áreas delimitadas no perímetro urbano não reúnam as condições para integrar solo urbano; • Promoção de um desenvolvimento urbano compacto, que contrarie a urbanização dispersa e contenha a expansão urbana, respeitando os imperativos de economia do solo e dos demais recursos territoriais, conforme as orientações estabelecidas no PNPOT.

<p>B — Planeamento e Edificação em Solo Rural</p>	<p>Classifica-se como solo rural o que se destina ao aproveitamento agrícola, pecuário e florestal ou de recursos geológicos, a espaços naturais de proteção ou de lazer ou a outros tipos de ocupação humana que não lhe confirmam o estatuto de solo urbano. Assim, a edificação em solo rural deve justificar-se como suporte das atividades, diretamente associadas aos usos e funções referidos, e regendo-se por princípios gerais de contenção da edificação isolada e do parcelamento da propriedade, pela racionalização das infra-estruturas e pelo fomento à reabilitação de construções existentes.</p> <p>No solo rural não são admitidas novas edificações que possam conduzir a padrões de ocupação dispersa, sendo a edificação em solo rural excepcional e apenas admissível quando necessária para o suporte de atividades económicas associadas à valorização dos recursos naturais, culturais e paisagísticos e à multifuncionalidade dos espaços rurais. A edificação em solo rural rege-se pelos princípios de contenção da edificação isolada, de contenção do parcelamento da propriedade e da racionalização das operações de infra-estruturação.</p> <p>Na nova edificação e na construção de edifícios para fins habitacionais em espaço rural, o número máximo de pisos acima da cota de soleira será definido em PDM de acordo com o respeito pela morfologia e as características paisagísticas do local em que se insere e o padrão de construção tradicional no que respeita nomeadamente à volumetria, sendo que o número máximo de pisos admitido não ultrapassará dois. Deve-se promover a recuperação de edificações isoladas em solo rural. Cabe aos PDM definir os parâmetros de edificabilidade a aplicar às operações de reconstrução, reabilitação e ampliação, quando admissíveis, devendo-se promover a qualidade ambiental e paisagística e assegurar infra-estruturas autónomas, racionais e ambientalmente sustentáveis.</p> <p>Respeitando as circunstâncias enunciadas nas normas anteriores, a nova edificação em solo rural pode ocorrer sob quatro formas, devendo o PDM densificar a sua regulamentação ajustada às características territoriais específicas dos respetivos municípios:</p> <ul style="list-style-type: none">• Edificação Isolada;• Aglomerados rurais;• Áreas de Edificação Dispersa:<ul style="list-style-type: none">i) Área de Edificação em Solo Rural Periurbano (AESRP);ii) Outras Áreas de Edificação Dispersa desestruturadas.iii) Núcleos de Desenvolvimento Turístico (NDT). <p>A Edificação Isolada pode destinar-se a:</p> <ul style="list-style-type: none">• Construções de apoio às atividades agrícolas, pecuárias e florestais: a necessidade destas construções e a localização, deve ser comprovada pelos serviços sectoriais competentes. Os PMOT aplicáveis devem definir as condições de edificação destas construções, nomeadamente, uma área de implantação máxima ou índices de ocupação máximos do solo e critérios de integração ambiental e paisagística;• Residência própria do proprietário-agricultor de exploração agrícola respeitando as seguintes condições:<ul style="list-style-type: none">iv) O requerente é agricultor, nos termos regulamentares sectoriais, responsável pela exploração agrícola e proprietário do prédio onde se pretende localizar a habitação, facto que deve ser comprovado pelas entidades competentes;v) A área mínima do prédio não poderá ser inferior a 4 hectares podendo ser excecionada até aos 2 hectares nas freguesias com forte presença de pequena propriedade. Consideram-se, para efeito de aplicação da presente norma, freguesias com forte presença de pequena propriedade, as freguesias onde a soma da Superfície Agrícola Útil (SAU) das explorações com SAU inferior a 5 hectares seja superior a 5,00 % (arredondamento feito à centésima da percentagem) da Superfície Agrícola Útil total da respetiva freguesia (os dados a utilizar para os cálculos da SAU são os dados do recenseamento agrícola mais recente, publicado pelo INE). A presente exceção apenas é aplicável nas situações em que não ponha em causa as opções estratégicas e o modelo territorial do PROTA e não promova padrões de edificação dispersa;vi) A área de construção máxima admitida é 500 m²;vii) O número máximo de pisos admitido acima da cota de soleira é dois;viii) Os prédios que constituem a exploração agrícola em que se localiza a edificação são inalienáveis durante o prazo de 10 anos subsequentes à construção, salvo por dívidas relacionadas com a aquisição de bens imóveis da exploração e de que esta seja garantia, ou por dívidas fiscais, devendo esse ónus constar do registo predial da habitação. Este ónus não se aplica quando a transmissão de quaisquer direitos reais sobre esses prédios ocorrer entre agricultores e desde que
---	---

REVISÃO DO PLANO DIRETOR MUNICIPAL DE REDONDO
ATUALIZAÇÃO DOS ESTUDOS DE ANÁLISE E CARACTERIZAÇÃO

ANEXOS

		<p>se mantenha a afetação da edificação ao uso exclusivo da habitação para residência própria do adquirente -agricultor.</p> <ul style="list-style-type: none">• Estabelecimentos industriais de primeira transformação de produtos agrícolas ou florestais, podendo ocorrer apenas nas seguintes condições: é imprescindível a localização destes estabelecimentos na proximidade da produção primária ou porque há inconvenientes técnicos na sua instalação nas zonas industriais. Ambas as situações devem ser devidamente comprovadas pela entidade reguladora do licenciamento. Os PMOT devem definir as condições de edificação destas construções, nomeadamente, índices de ocupação máximos do solo e altura da fachada;• Empreendimentos turísticos: a sua edificação deve estar em conformidade com as normas da Edificação Turística definida no respetivo capítulo, nomeadamente com as normas relativas aos empreendimentos turísticos isolados;• Estabelecimentos industriais afetos à atividade extrativa ou de transformação primária de produtos minerais: a transformação pode ocorrer na proximidade do local de extração quando tal seja imprescindível ou quando existem inconvenientes técnicos na sua instalação em zonas industriais, delimitadas nos PMOT em vigor. Ambas as situações devem ser devidamente comprovadas pela entidade reguladora do licenciamento. O PDM deve definir as condições de implantação destas construções, nomeadamente, índices de ocupação máximos do solo e altura da fachada;• Construção de outros edifícios indispensáveis à diversificação de atividades produtivas dentro e fora das explorações: devem ser edifícios indispensáveis à diversificação de atividades produtivas dentro e fora das explorações agrícolas (consideram-se integradas na exploração agrícola todas as atividades lucrativas diretamente relacionadas com a atividade agrícola e que utilizem recursos da exploração, por exemplo: turismo e lazer, artesanato, primeira transformação de produtos agrícolas, energias renováveis, cinegética) que contribuam para reforçar a base económica e para promover o emprego nos espaços rurais e que, pela sua natureza técnica e económica, só possam ser instaladas em solo rural. A instalação destes edifícios depende da autorização fundamentada dos serviços sectoriais competentes, nos termos legalmente previstos. <p>Os Aglomerados rurais existentes são os núcleos populacionais com funções residenciais e de apoio a atividades localizadas em solo rural, os quais devem ser delimitados no plano diretor municipal, constituindo uma categoria de solo rural com um regime de uso que promova a melhoria da qualidade de vida da população residente e enquadre futuras operações de qualificação ambiental e paisagística e de edificação, para os quais competirá ao PDM:</p> <ul style="list-style-type: none">• Definir estratégias para a qualificação dos pequenos aglomerados e regulamentar a sua ocupação atendendo a critérios de integração paisagística nos espaços rurais.• Definir para cada aglomerado ou tipo de aglomerado os sistemas de infraestruturas, com recurso a soluções ajustadas às suas características, com vista à racionalização de custos de construção e de manutenção. <p>As áreas de edificação dispersa com função residencial existentes em solo rural na envolvente dos perímetros urbanos ou excepcionalmente em áreas isoladas onde o fenómeno se evidencie à data da entrada em vigor do PROTA e que apresentem mais de 0,25 edifícios por hectare devem ser objeto de uma análise específica no âmbito da revisão do plano diretor municipal, com vista à identificação das necessidades de reordenamento e programação de operações de qualificação:</p> <ul style="list-style-type: none">• Em áreas que apresentem mais de 4 edifícios por hectare e se justifique a sua integração no modelo do sistema urbano podem ser classificadas como solo urbano, sendo obrigatório a elaboração de plano de urbanização que promova a qualificação ambiental e urbanística da área em causa para efeitos da sua inserção no sistema urbano municipal.• Nas áreas de edificação dispersa o plano diretor municipal deve definir os objetivos, critérios e parâmetros aplicáveis, respeitando o princípio da contenção da edificação para habitação em solo rural. <p>As Áreas de Edificação em Solo Rural Periurbano (AESRP) são espaços preexistentes à data da aprovação do PROT e com um padrão de edificação segundo os critérios abaixo mencionados. Estas áreas localizam -se na envolvente dos perímetros urbanos e registam uma dependência formal e funcional do aglomerado urbano. A atividade agrícola é incipiente ou mesmo inexistente sendo elevado o nível de fracionamento da propriedade. Contudo, o padrão de edificação destas áreas, pelas características funcionais, morfológicas e tipológicas que apresentam, não configura características de centros urbanos.</p> <p>Para ser classificada, no âmbito do PDM, como AESRP ou como outras áreas de edificação dispersa excepcionalmente identificadas nos termos da norma 156 a área deve verificar um padrão de edificação, verificando os seguintes critérios:</p>
--	--	---

REVISÃO DO PLANO DIRETOR MUNICIPAL DE REDONDO
ATUALIZAÇÃO DOS ESTUDOS DE ANÁLISE E CARACTERIZAÇÃO

ANEXOS

SISTEMA	SUBSISTEMA	NORMAS ESPECÍFICAS
		<ul style="list-style-type: none">• As áreas a delimitar apresentam uma densidade de edifícios superior a 0,25 edifícios por hectare (0,25 edifícios/ha) e inferior a quatro edifícios por hectare (4 edifícios/ha) ou superior a quatro edifícios por hectares (4 edifícios/ha) quando não se justifique a sua classificação como urbano nos termos da alínea a) da norma 156;• A área máxima da AESRP não deve ultrapassar 20 % da área total do perímetro urbano do aglomerado urbano adjacente, admitindo-se, excepcionalmente, uma majoração fundamentada por especificidades locais, nomeadamente requalificação de áreas edificadas desestruturadas, sem prejuízo da garantia da proporcionalidade face ao aglomerado;• O número de pisos acima da cota de soleira não deve ser superior a dois;• O PDM deve identificar, caracterizar e delimitar estas áreas, definindo, nomeadamente, parâmetros de edificabilidade de referência, salvaguardando as áreas estratégicas de produção agrícola e florestal e os valores naturais e ambientais e a Estrutura Ecológica Municipal. <p>As AESRP ou outras áreas de edificação dispersa excepcionalmente identificadas nos termos da norma 156 constituem uma categoria específica de solo rural, a qual deve ser abrangida por Plano de Urbanização (PU) do aglomerado urbano que lhe é adjacente, ou sujeita à elaboração de Plano de Intervenção em Espaço Rural (PIER). Cabe a estes planos municipais de ordenamento do território:</p> <ul style="list-style-type: none">• Definir as condições e parâmetros de edificabilidade a aplicar, nomeadamente à área do prédio, nomeadamente, o número máximo de fogos, a área de construção máxima, a altura máxima dos edifícios (altura das fachadas ou altura da edificação) e o índice de impermeabilização;• Identificar as necessidades de infra -estruturas e de qualificação paisagística e ambiental e definir as condições para a sua concretização;• Delimitar as áreas ou valores de interesse natural e patrimonial, incluindo de importância local, e definir medidas de salvaguarda. <p>Os Núcleos de Desenvolvimento Turístico (NDT) são espaços de ocupação turística em solo rural, que devem estar em conformidade com as normas de Edificação Turística definidas no capítulo seguinte.</p>

REVISÃO DO PLANO DIRETOR MUNICIPAL DE REDONDO
ATUALIZAÇÃO DOS ESTUDOS DE ANÁLISE E CARACTERIZAÇÃO

ANEXOS

SISTEMA	SUBSISTEMA	NORMAS ESPECÍFICAS
	C — Planeamento e Edificação Turística	<p>A intensidade turística concelhia efetiva, é definida em PDM, no quadro das opções de estratégia de desenvolvimento turístico local, não podendo ultrapassar o limite máximo resultante da aplicação do método de cálculo estabelecido nas normas anteriores. Para o cálculo da intensidade turística é considerada a capacidade de alojamento de todos os empreendimentos turísticos existentes, concretizados e aprovados.</p> <p>Ultrapassada a intensidade turística concelhia efetiva, os PDM podem ainda estabelecer a possibilidade de licenciamento de estabelecimentos hoteleiros localizados nos perímetros urbanos das sedes de concelho ou de outros aglomerados com potencialidades turísticas, de empreendimentos de TER e de turismo de habitação, sem prejuízo do cumprimento dos limiares globais das sub-regiões a aferir junto da Comissão prevista na norma 173.</p> <p>Cabe aos PDM:</p> <ul style="list-style-type: none"> • Estabelecer os objetivos e prioridades para este tipo de ocupação do solo, determinando critérios para a localização dos NDT, os parâmetros de edificabilidade de referência, os requisitos de qualidade arquitetónica, ambiental e paisagística. • Definir a área mínima (em hectares) dos NDT; • Definir a capacidade mínima de cada NDT; • Definir a articulação funcional que os NDT devem garantir com os Centros Urbanos ou os NUTL mais próximos; • Definir o sistema de execução e a compensação derivada do excedente de edificação relativamente à edificabilidade média estabelecida no plano diretor municipal para a categoria de solo rural onde se insere o núcleo de desenvolvimento turístico. <p>Compete ainda aos municípios decidirem pela adoção de processo de concurso para a definição e concretização dos NDT. Formas de implementação dos novos empreendimentos turísticos em solo urbano:</p> <ul style="list-style-type: none"> • Empreendimentos turísticos em qualquer perímetro urbano: nos perímetros urbanos são admitidos todos os tipos de empreendimentos turísticos; • Empreendimentos Turísticos em Núcleos Urbanos de Turismo e Lazer (NUTL) — os NUTL são núcleos urbanos com funções predominantemente turísticas, com elevada procura de alojamentos turísticos, restauração e serviços de apoio às atividades turísticas e de lazer. Nos NUTL são admitidos todos os tipos de empreendimentos turísticos; <p>Cabe em exclusivo ao PDM:</p> <ul style="list-style-type: none"> • identificar os NUTL, ou seja, os núcleos urbanos com potencial para o desenvolvimento turístico, atendendo nomeadamente aos de especial valor patrimonial; • fomentar a implementação de funções turísticas e de lazer em edifícios ou conjuntos de especial interesse histórico ou cultural; <i>iii)</i> definir a rede viária que deverá garantir a integração local e regional de acessibilidades rodoviárias. • Os NUTL estão sujeitos a elaboração obrigatória de Plano de Urbanização ou a Plano de Pormenor; <p>Os empreendimentos turísticos a localizar nos NUTL devem cumprir os seguintes critérios de inserção territorial, integração paisagística, qualidade urbanística e ambiental:</p> <ol style="list-style-type: none"> <i>i)</i> A solução de ocupação do solo deve promover a concentração da edificação e das áreas impermeabilizadas; <i>ii)</i> As soluções arquitetónicas devem ser adequadas ao clima e valorizadoras da paisagem urbana e da identidade urbana e regional, com adequada inserção na morfologia urbana; <i>iii)</i> As soluções arquitetónicas devem valorizar o património cultural e ou histórico do núcleo urbano e da envolvente.

REVISÃO DO PLANO DIRETOR MUNICIPAL DE REDONDO
ATUALIZAÇÃO DOS ESTUDOS DE ANÁLISE E CARACTERIZAÇÃO

ANEXOS

SISTEMA	SUBSISTEMA	NORMAS ESPECÍFICAS
	Estrutura Regional de Protecção e Valorização Ambiental	<p>Constituem normas específicas de enquadramento e orientação da ocupação urbano- turística na ERPVA, a integrar nos PMOT as seguintes:</p> <ul style="list-style-type: none"> • Nas áreas nucleares da ERPVA pertencentes à Rede Nacional de Áreas Protegidas, a edificabilidade com fins urbano -turísticos deve atender às disposições dos respetivos planos de ordenamento a transpor para os PMOT; • Nas restantes áreas nucleares, a edificabilidade com fins urbano-turísticos deve ocorrer exclusivamente dentro dos perímetros urbanos e nos Núcleos de Desenvolvimento Turístico (NDT). Os critérios de edificabilidade serão estabelecidos pelos PMOT; • Nas áreas de conectividade ecológica/corredores ecológicos, o planeamento urbano deverá garantir a continuidade do desempenho das funções ambientais como componente da ERPVA; • Tanto nas áreas nucleares como nas áreas de conectividade ecológica/corredores ecológicos, os NDT devem contribuir para a salvaguarda da qualidade ambiental e paisagística prevendo mecanismos de beneficiação para a recuperação/reabilitação de tecidos urbanos existentes, em detrimento de novas edificações. <p>Os PMOT devem interditar a instalação de parques de campismo e caravanismo nos seguintes espaços, salvo opção em contrário devidamente fundamentada:</p> <ul style="list-style-type: none"> • A menos de 100 metros das linhas de água e zonas inundáveis; • Nas zonas de risco natural ou tecnológico previsível, salvo se trabalhos específicos puderem garantir a existência no local de dispositivos de informação, alerta e evacuação; • Nas zonas de proteção integral definidas em PEOT; • A menos de 500 metros de uma zona especial de proteção a edifícios ou sítios classificados; • A menos de 200 metros dos pontos de captação de água para consumo humano.
	E — Património Cultural	<ul style="list-style-type: none"> • Identificar, atualizar e caracterizar, nos PMOT, os valores patrimoniais, com base em levantamentos de campo e estabelecer medidas de proteção e salvaguarda dos valores patrimoniais identificados; • Garantir, a nível de PDM, que os PU e PP venham a integrar as medidas de salvaguarda, proteção e valorização do património arquitetónico e arqueológico, tendo em particular atenção o património arqueológico, o património rural e os conjuntos urbanos de relevância patrimonial; c) Nos aglomerados urbanos relevantes em termos patrimoniais, as intervenções de regeneração urbana devem preferencialmente incorporar projetos de requalificação do espaço público e da imagem urbana, dando importância à qualidade do desenho urbano, enquadrando valorativamente o património existente e promovendo a criação de novos valores patrimoniais, tanto nas áreas urbanas consolidadas como nas zonas de expansão. No âmbito do licenciamento das operações urbanísticas os projetos devem avaliar os impactes sobre o Património; • Incentivar a recuperação de imóveis de interesse patrimonial, com recurso à diminuição do IMI (Imposto Municipal de Imóveis), à agilização dos licenciamentos e ou redução das taxas de licenciamento; • Procurar criar gabinetes municipais específicos para a gestão das áreas dos aglomerados e conjuntos urbanos com valor patrimonial regional, sobretudo nos municípios com aglomerados urbanos de relevância patrimonial.
4 — Sistema de Acessibilidade	Sistema de Transportes de Mobilidade Regional	<p>A acessibilidade constitui um suporte indispensável à adequada estruturação do sistema urbano regional, à melhoria da qualidade de vida das populações e à dinamização da atividade económica. A nível regional deverão, entretanto, ser desenvolvidos estudos de mobilidade, obedecendo a uma lógica de coerência com a estruturação territorial preconizada nos modelos territoriais do PROT.</p>

REVISÃO DO PLANO DIRETOR MUNICIPAL DE REDONDO
ATUALIZAÇÃO DOS ESTUDOS DE ANÁLISE E CARACTERIZAÇÃO

ANEXOS

SISTEMA	SUBSISTEMA	NORMAS ESPECÍFICAS
	Mobilidade	<p>A administração pública deve acautelar, em todas as ações de planeamento e de intervenção territorial com implicações na mobilidade, a estruturação de redes alternativas de mobilidade.</p> <p>A administração local deve planear as intervenções sobre a rede viária municipal de acordo com os planos de mobilidade tendo como quadro de referência regional o modelo territorial do PROT. Neste sentido deverão ser estabelecidos, no domínio da rede rodoviária, processos de articulação de âmbito supramunicipal, devendo ser garantida uma adequada articulação com as intervenções na rede estabelecida pelo PRN2000 e com as prioridades em matéria de segurança rodoviária.</p>
	Rede Rodoviária	<p>A administração central deve conferir maior prioridade de investimento aos troços da rede de Itinerários Principais e Itinerários Complementares ainda por concretizar e reforçar os eixos de articulação com o exterior da região, priorizando as intervenções de acordo com a estruturação definida no modelo territorial de acessibilidades e conectividade do PROT.</p>
	Rede Ferroviária	<p>No caso específico da linha de mercadorias Sines-Évora -Elvas/Caia, se bem que esteja essencialmente vocacionada para o transporte de mercadorias relacionado com o Porto de Sines, deve também ser equacionado o seu papel de suporte ao transporte das mercadorias geradas na Zona dos Mármore, bem como nas suas implicações ao nível da mobilidade de âmbito local e no ambiente urbano, de modo a, por um lado, não serem inviabilizadas eventuais soluções futuras de articulação com os sistemas de transportes de passageiros, nomeadamente no que se refere ao troço Sines -Grândola e ao troço entre o centro urbano de Évora e a Estação de AV, e a, por outro lado, serem minimizados os impactos negativos decorrentes do atravessamento de áreas urbanas.</p> <p>Acautelar uma adequada articulação da ferrovia com os principais nós de conectividade internacional na região — Porto de Sines e o Aeroporto de Beja, em particular no que se refere à nova linha de mercadorias Sines-Elvas/Caia e à linha do Alentejo.</p>
	Sistema Aeroportuário	<p>Relativamente à rede de aeródromos e heliportos, equacionar soluções que assegurem um adequado apoio aos equipamentos de saúde, nomeadamente, através da previsão, sempre que pertinente, de infraestruturas adequadas à operação de helicópteros.</p> <p>Identificar em cada concelho, no âmbito do respetivo PDM, um ponto de aterragem alternativo para helicópteros.</p>
	Cicloviárias	<p>A administração central deve zelar pela manutenção continuada dos espaços-canal das linhas ferroviárias desativadas, de modo a não comprometer a sua eventual reativação futura ou a reutilização para ecopistas, prevenindo situações extemporâneas de aquisição de direitos de utilização por particulares.</p> <p>A administração central e administração local devem planear e implementar uma rede regional de ecopistas de âmbito supramunicipal que integre os troços ferroviários desativados, preveja soluções de interligação dos vários espaços-canal e integre outras vias públicas (urbanas e rurais).</p>
	Tecnologias de Informação e de Comunicação	<p>A administração central deve promover o acesso generalizado às redes de banda larga garantindo uma adequada cobertura do território com preços consonantes com o poder de compra dos utilizadores. Deve neste contexto ser prestada especial atenção às ligações finais fundamentais a um efetivo acesso à rede e de boa qualidade.</p>

2. FICHAS DOS EQUIPAMENTOS PÚBLICOS DE UTILIZAÇÃO COLETIVA

REVISÃO DO PLANO DIRETOR MUNICIPAL DE REDONDO
ATUALIZAÇÃO DOS ESTUDOS DE ANÁLISE E CARACTERIZAÇÃO

ANEXOS

0 . Localização do Equipamento		N.º de REF <input type="text"/>
0 . a	Freguesia _____ _____ _____ _____	<input checked="" type="checkbox"/> Redondo <input type="checkbox"/> Montoito
		Data: <input type="text"/> Levantado por: <input type="text"/>
0 . b	Localidade: _____	Redondo
0 . c	Em Planta: _____	Sim
Morada Postal: _____		Avenida Dr.º Domingos Rosado _____, n.º _____
		<input type="text" value="7"/> <input type="text" value="1"/> <input type="text" value="7"/> <input type="text" value="0"/> - <input type="text" value="0"/> <input type="text" value="2"/> <input type="text" value="9"/> _____
		Redondo
0 . 1	Observações: _____ _____ _____	

1 . **Caracterização geral do Equipamento**

- a Designação _____ Centro Escolar de Redondo
- b Época de Construção _____ 2008 _____ (período, ano, etc)
- c Entidade Proprietária _____ Câmara Municipal de Redondo
- d Entidade Gestora _____ Câmara Municipal de Redondo
- d1 Se entidade diferente da proprietária data limite da concessão _____
- e Pessoa de contacto _____ Luiza Calapez _____ Telf. Contacto 266989210

REVISÃO DO PLANO DIRETOR MUNICIPAL DE REDONDO
ATUALIZAÇÃO DOS ESTUDOS DE ANÁLISE E CARACTERIZAÇÃO

ANEXOS

0 . Localização do Equipamento	N.º de REF <input type="text"/>
0 . a Freguesia <input checked="" type="checkbox"/> Redondo <input type="checkbox"/> Montoito	Data: <input type="text"/> Levantado por: <input type="text"/>
0 . b Localidade: _____ Redondo	
0 . c Em Planta: _____ Não	
Morada Postal: _____ Rua Simão Farinha _____, n.º 6 <input type="text" value="7"/> <input type="text" value="1"/> <input type="text" value="7"/> <input type="text" value="0"/> - <input type="text" value="0"/> <input type="text" value="3"/> <input type="text" value="2"/> _____ Redonfo	
0 . 1 Observações: _____ antigo Colégio - Orfanato Nossa Sr.ª da Saúde, única Creche no concelho de Redondo e Jardim de Infância. _____ _____	

1 . **Caracterização geral do Equipamento**

- a Designação _____ Centro Infantil Nossa Senhora da Saúde
- b Época de Construção _____ 1700 _____ (período, ano, etc)
- c Entidade Proprietária _____ Associação do Centro Infantil - IPSS
- d Entidade Gestora _____ Associação do Centro Infantil - IPSS
- d1 Se entidade diferente da proprietária data limite da concessão _____
- e Pessoa de contacto _____ Carla Pres _____ Telf. Contacto 266909181

REVISÃO DO PLANO DIRETOR MUNICIPAL DE REDONDO
ATUALIZAÇÃO DOS ESTUDOS DE ANÁLISE E CARACTERIZAÇÃO

ANEXOS

0 . Localização do Equipamento		N.º de REF <input type="text"/>
0 . a	Freguesia _____ _____ _____ _____	<input checked="" type="checkbox"/> Redondo <input type="checkbox"/> Montoito
0 . b	Localidade: _____	Redondo
0 . c	Em Planta: _____	Sim
	Morada Postal: _____	Avenida Dr.º Domingos Rosado _____, n.º
	<input type="text" value="7"/> <input type="text" value="1"/> <input type="text" value="7"/> <input type="text" value="0"/> - <input type="text" value="0"/> <input type="text" value="2"/> <input type="text" value="9"/>	Redondo
0 . 1	Observações: _____	2.º e 3.º Ciclos e Ensino Secundário

1 . **Caracterização geral do Equipamento**

- a Designação _____ Escola Básica e Secundária Dr.º Hernani Cidade
- b Época de Construção _____ 2012 _____ (período, ano, etc)
- c Entidade Proprietária _____ Ministério da Educação
- d Entidade Gestora _____ Ministério da Educação
- d1 Se entidade diferente da proprietária data limite da concessão _____
- e Pessoa de contacto _____ Anabela Silva _____ Telf. Contacto 266909281

REVISÃO DO PLANO DIRETOR MUNICIPAL DE REDONDO
ATUALIZAÇÃO DOS ESTUDOS DE ANÁLISE E CARACTERIZAÇÃO

ANEXOS

0 . Localização do Equipamento		N.º de REF <input type="text"/>							
0 . a	Freguesia _____ _____ _____ _____	<input type="checkbox"/> Redondo <input checked="" type="checkbox"/> Montoito							
0 . b Localidade: _____		Montoito							
0 . c Em Planta: _____		Sim							
Morada Postal: _____		Rua Dr.º Bento de Jesus Caraças - Montoito, n.º _____							
		<table border="1"><tr><td>7</td><td>2</td><td>0</td><td>0</td></tr></table> - <table border="1"><tr><td>0</td><td>5</td><td>3</td></tr></table> _____	7	2	0	0	0	5	3
7	2	0	0						
0	5	3							
0 . 1 Observações: _____		Jardim de Infância e Escola Básica de Montoito							

1 . **Caracterização geral do Equipamento**

- a Designação _____ Centro Escolar de Montoito
- b Época de Construção _____ 2010 _____ (período, ano, etc)
- c Entidade Proprietária _____ Câmara Municipal de Redondo
- d Entidade Gestora _____ Câmara Municipal de Redondo
- d1 Se entidade diferente da proprietária data limite da concessão _____
- e Pessoa de contacto _____ Luíza Calapez _____ Telf. Contacto 266989210

REVISÃO DO PLANO DIRETOR MUNICIPAL DE REDONDO
ATUALIZAÇÃO DOS ESTUDOS DE ANÁLISE E CARACTERIZAÇÃO

ANEXOS

0 . Localização do Equipamento		Nº de REF. <input type="text"/>
0 . a	Freguesia _____ _____ _____ _____	<input checked="" type="checkbox"/> Redondo <input type="checkbox"/> Montoito
0 . b		Data: <input type="text"/> Levantado por: <input type="text"/>
Localidade: _____ Redondo		
Morada Postal: _____ Rua Infante Dom Henrique _____, n.º 31		
		<input type="text"/> 7 <input type="text"/> 1 <input type="text"/> 7 <input type="text"/> 0 - <input type="text"/> 0 <input type="text"/> 0 <input type="text"/> 4 <input type="text"/> Redondo
0 . 1		Observações: _____ _____ _____

1 . Caracterização geral do Equipamento

- a Designação _____ GNR - Posto Territorial de Redondo
- b Época de Construção _____ 1945 _____ (período, ano, etc.)
- c Entidade Proprietária _____ Município de Redondo
- d Entidade Gestora _____ Guarda Nacional Republicana
- d1 Se entidade diferente da proprietária data limite da concessão _____
- e Pessoa de contacto _____ Comadante _____ Tel.. Contacto _____ 266909101
- f Tipo de Equipamento Esquadra/Posto de Polícia/Guarda Quartel/Posto de Bombeiros

2 Posto de Guarda (Esquadra) Características Físicas

- a Área Total _____ 1930 _____ m² b Área de Construção _____ 469 _____ m² c Nº de Pisos _____ 2 _____
- d Espaço de Atendimento ao Público Sim Não área _____ m²
- e Espaço para detenções (cela) Sim Não Nº _____ área (por cela) _____ m²
se não onde ficam os detidos? _____
- f Edifício próprio (construído de raiz) para a finalidade? Sim Não
- g Espaço próprio para Brigadas a Cavalos? Sim Não e de cães? Sim Não
- h Garagens/locais próprios para guardar as viaturas? Sim Não No interior
No Exterior (Via)
- i Secretaria ou outros gabinetes? Sim Não Quais _____

3 Quartel de Bombeiros (Características Físicas)

- a Área Total _____ m² b Área de Construção _____ m² c Nº de Pisos _____
- c Garagens/locais próprios para guardar as viaturas? Sim Não
- d Espaço de Atendimento ao Público Sim Não área _____ m²
- e Edifício próprio (construído de raiz) para a finalidade? Sim Não
- f Outras valências Salão Nobre Posto de enfermagem Outros (Quais) _____
com serviço ao exterior? Sim Não

REVISÃO DO PLANO DIRETOR MUNICIPAL DE REDONDO
ATUALIZAÇÃO DOS ESTUDOS DE ANÁLISE E CARACTERIZAÇÃO

ANEXOS

4 Posto de Guarda (Esquadra) Características

- a Nº de Efectivos _____ b Nº de Viaturas _____ c Nº de efectivos por turno _____
- d Cobertura Extra concelhia Concelhia Freguesia Outra Qual _____
- e Nº de ocorrências (Média anual) _____
- f Crimes contra o património _____
- g Crimes contra pessoas _____
- h Desacatos _____
- i Infracções ao Código da Estrada _____
- j Acidentes de Viação _____ Com vítimas _____
Sem vítimas _____
- l outros _____
- m Distância máxima a percorrer na área de influência em tempo _____ em km _____
- f Principais dificuldades: _____

4 Quartel de Bombeiros Características

- a Nº de Efectivos _____ c Voluntários _____ Profissionais _____ b Nº de efectivos por turno _____
- Nº de Viaturas _____ Ambulâncias _____
Transporte de doentes _____
Auto tanques _____
outros (quais) _____
- d Cobertura Extra concelhia Concelhia Freguesia Outra Qual _____
- e Nº de ocorrências (Média anual) _____
- f fogos _____ Florestais _____
Outros _____
Acidentes/Serv Ambulância _____ (urgências)
- f Distância máxima a percorrer na área de influência em tempo _____ em km _____
- Transporte de Doentes (serviço de) Sim Não
- g Principais dificuldades: _____

5 Observações

FIM

REVISÃO DO PLANO DIRETOR MUNICIPAL DE REDONDO
ATUALIZAÇÃO DOS ESTUDOS DE ANÁLISE E CARACTERIZAÇÃO

ANEXOS

0 . Localização do Equipamento		Nº de REF. <input type="text"/>
0 . a	Freguesia _____ _____ _____ _____	<input checked="" type="checkbox"/> Redondo <input type="checkbox"/> Montoito
0 . b		Data: <input type="text"/> Levantado por: <input type="text"/>
Localidade: _____		Redondo
Morada Postal: _____		Rua dos Bombeiros Voluntários, n.º 9
		<input type="text" value="7"/> <input type="text" value="1"/> <input type="text" value="7"/> <input type="text" value="0"/> - <input type="text" value="0"/> <input type="text" value="7"/> <input type="text" value="5"/> _____
0 . 1		Redondo
Observações: _____ _____ _____		

1 . Caracterização geral do Equipamento

- a Designação _____ Associação dos Bombeiros Voluntários de Redondo
- b Época de Construção _____ 1989 _____ (período, ano, etc.)
- c Entidade Proprietária _____ Associação Humanitária de Bombeiros Voluntários de Redondo
- d Entidade Gestora _____ Associação Humanitária de Bombeiros Voluntários de Redondo
- d1 Se entidade diferente da proprietária data limite da concessão _____
- e Pessoa de contacto _____ Presidente da Associação _____ Tel.. Contacto _____ 266989140
- f Tipo de Equipamento Esquadra/Posto de Polícia/Guarda Quartel/Posto de Bombeiros

2 Posto de Guarda (Esquadra) Características Físicas

- a Área Total _____ m² b Área de Construção _____ m² c Nº de Pisos _____ 1 _____
- d Espaço de Atendimento ao Público Sim Não área _____ m²
- e Espaço para detenções (cela) Sim Não Nº _____ área (por cela) _____ m²
se não onde ficam os detidos? _____
- f Edifício próprio (construído de raiz) para a finalidade? Sim Não
- g Espaço próprio para Brigadas a Cavalos? Sim Não e de cães? Sim Não
- h Garagens/locais próprios para guardar as viaturas? Sim Não No interior
No Exterior (Via)
- i Secretaria ou outros gabinetes? Sim Não Quais _____

3 Quartel de Bombeiros (Características Físicas)

- a Área Implantação _____ 584 _____ m² b Área de Construção _____ 1046 _____ m² c Nº de Pisos _____ 2 _____
- c Garagens/locais próprios para guardar as viaturas? Sim Não
- d Espaço de Atendimento ao Público Sim Não área _____ m²
- e Edifício próprio (construído de raiz) para a finalidade? Sim Não
- f Outras valências Salão Nobre Posto de enfermagem Outros (Quais) _____
com serviço ao exterior? Sim Não

REVISÃO DO PLANO DIRETOR MUNICIPAL DE REDONDO
ATUALIZAÇÃO DOS ESTUDOS DE ANÁLISE E CARACTERIZAÇÃO

ANEXOS

4 Posto de Guarda (Esquadra) Características

- a Nº de Efectivos _____ b Nº de Viaturas _____ c Nº de efectivos por turno _____
- d Cobertura Extra concelhia Concelhia Freguesia Outra Qual _____
- e Nº de ocorrências (Média anual) _____
- f Crimes contra o património _____
- g Crimes contra pessoas _____
- h Desacatos _____
- i Infracções ao Código da Estrada _____
- j Acidentes de Viação _____ Com vítimas _____
Sem vítimas _____
- l outros _____
- m Distância máxima a percorrer na área de influência em tempo _____ em km _____
- f Principais dificuldades: _____

4 Quartel de Bombeiros Características

- a Nº de Efectivos _____ c Voluntários _____ Profissionais _____ b Nº de efectivos por turno _____
- Nº de Viaturas _____ Ambulâncias _____
Transporte de doentes _____
Auto tanques _____
outros (quais) _____
- d Cobertura Extra concelhia Concelhia Freguesia Outra Qual _____
- e Nº de ocorrências (Média anual) _____ f fogos _____ Florestais _____
Outros _____
Acidentes/Serv Ambulância _____ (urgências)
- f Distância máxima a percorrer na área de influência em tempo _____ em km _____
Transporte de Doentes (serviço de) Sim Não
- g Principais dificuldades: _____

5 Observações

FIM

REVISÃO DO PLANO DIRETOR MUNICIPAL DE REDONDO
 ATUALIZAÇÃO DOS ESTUDOS DE ANÁLISE E CARACTERIZAÇÃO

ANEXOS

0 . Localização do Equipamento	N.º de REF. [REDACTED]	
0 . a Freguesia	Redondo	Data: [REDACTED]
	Montoito	Levantado por: [REDACTED]

0 . b Localidade:	Redondo	
Morada Postal:	Rua Engenheiro Duarte Pacheco _____, n.º 10	
	[7][1][7][0] - [0][0][8]	Redondo
0 . 1 Observações:	_____	

1 . Caracterização geral do Equipamento

a Designação Instituto de Segurança Social - Serviço Local de Redondo

b Época de Construção Remodelado em 2016 (período, ano, etc.)

c Entidade Proprietária Município de Redondo

d Entidade Gestora Ministério do Trabalho e da Solidariedade Social

d1 Se entidade diferente da proprietária data limite da concessão _____

e Pessoa de contacto _____ Tel.. Contacto 266989280

2 Características físicas

a Tipo de Equipamento Centro de Convívio Centro de Dia Lar de Idosos
 Lar com Centro de Dia

b Área de Implantação _____ m² c Área de Construção _____ m² d N.º de Pisos 1

e N.º de Quartos _____ f N.º de Camas _____ g Área de Refeições _____ m² _____ lugares

h Área exterior (jardim) Sim Não área _____ m²

3 Características

a Tipo de Instituição Pública Privada IPSS outro
 N.º de Utentes (Centro de Dia) _____ b N.º de utentes Lar _____

c Serviço domiciliário? Sim Não N.º de utentes _____

d N.º de Funcionários _____ Com formação própria _____ Sem formação _____

e Viaturas n.º _____ Serviço de apoio domiciliário _____ Transporte de Pessoas _____

REVISÃO DO PLANO DIRETOR MUNICIPAL DE REDONDO
ATUALIZAÇÃO DOS ESTUDOS DE ANÁLISE E CARACTERIZAÇÃO

ANEXOS

0 . Localização do Equipamento	N.º de REF. <input type="text"/>
0 . a Freguesia	<input checked="" type="checkbox"/> Redondo <input type="checkbox"/> Montoito
	Data: <input type="text"/>
	Levantado por: <input type="text"/>
0 . b Localidade:	<u>Redondo</u>
Morada Postal:	<u>Rua Comendador Ruy Gomes</u> , n.º <u>6</u>
	<input type="text" value="7"/> <input type="text" value="1"/> <input type="text" value="7"/> <input type="text" value="0"/> - <input type="text" value="0"/> <input type="text" value="4"/> <input type="text" value="9"/> <u>Redondo</u>
0 . 1 Observações:	<hr/> <hr/> <hr/>

1 . Caracterização geral do Equipamento

- a Designação Lar António Manuel Fernandes Pteira - Santa Casa da Misericórdia de Redondo
- b Época de Construção 1500 (período, ano, etc.)
- c Entidade Proprietária Santa Casa da Misericórdia de Redondo
- d Entidade Gestora Santa Casa da Misericórdia de Redondo
- d1 Se entidade diferente da proprietária data limite da concessão _____
- e Pessoa de contacto _____ Tel.. Contacto 266909352

2 Características físicas

- a Tipo de Equipamento Centro de Convívio Centro de Dia Lar de Idosos
Lar com Centro de Dia
- b Área de Implantação 630 m² c Área de Construção 1231 m² d N.º de Pisos 2
- e N.º de Quartos _____ f N.º de Camas _____ g Área de Refeições _____ m² _____ lugares
- h Área exterior (jardim) Sim Não área 1756 m²

3 Características

- a Tipo de Instituição Pública Privada IPSS outro
N.º de Utentes (Centro de Dia) 13 b N.º de utentes Lar 66
- c Serviço domiciliário? Sim Não N.º de utentes 15
- d N.º de Funcionários _____ Com formação própria _____ Sem formação _____
- e Viaturas n.º _____ Serviço de apoio domiciliário _____ Transporte de Pessoas _____

REVISÃO DO PLANO DIRETOR MUNICIPAL DE REDONDO
ATUALIZAÇÃO DOS ESTUDOS DE ANÁLISE E CARACTERIZAÇÃO

ANEXOS

0 . Localização do Equipamento	N.º de REF. <input type="text"/>
0 . a Freguesia	Redondo X Montoito
	<input type="text"/> <input type="text"/> <input type="text"/> <input type="text"/>
0 . b Localidade:	<input type="text"/> Montoito
Morada Postal:	<input type="text"/> Largo Dr.º António José de Almeida (Largo da Feira) ,n.º
	<input type="text"/> 7 2 0 0 - <input type="text"/> 0 5 3 <input type="text"/> Montoito
0 . 1 Observações:	<input type="text"/> <input type="text"/> <input type="text"/>

1 . Caracterização geral do Equipamento

- a Designação Obra de São José Operário
- b Época de Construção 1967 (período, ano, etc.)
- c Entidade Proprietária Casa do Povo de Montoito
- d Entidade Gestora Obra de São José Operário
- d1 Se entidade diferente da proprietária data limite da concessão
- e Pessoa de contacto Tel.. Contacto 266539092

2 Características físicas

- a Tipo de Equipamento Centro de Convívio Centro de Dia Lar de Idosos
Lar com Centro de Dia
- b Área Total 2780 m² c Área de Construção 1073 m² d N.º de Pisos 1
- e N.º de Quartos f N.º de Camas g Área de Refeições m² lugares
- h Área exterior (jardim) Sim Não área m²

3 Características

- a Tipo de Instituição Pública Privada IPSS outro
N.º de Utentes (Centro de Dia) b N.º de utentes Lar
- c Serviço domiciliário? Sim Não N.º de utentes
- d N.º de Funcionários Com formação própria Sem formação
- e Viaturas n.º Serviço de apoio domiciliário Transporte de Pessoas

REVISÃO DO PLANO DIRETOR MUNICIPAL DE REDONDO
 ATUALIZAÇÃO DOS ESTUDOS DE ANÁLISE E CARACTERIZAÇÃO

ANEXOS

<p>0 . Localização do Equipamento</p> <p>0 . a Freguesia X Redondo _____ _____ _____ _____ _____</p> <p>0 . b Localidade: _____ Redondo _____</p> <p>Morada Postal: _____ Rua António Festas _____ ,n.º 15</p> <p style="margin-left: 100px;"> <table border="1" style="display: inline-table; border-collapse: collapse;"> <tr><td style="width: 20px; text-align: center;">7</td><td style="width: 20px; text-align: center;">1</td><td style="width: 20px; text-align: center;">7</td><td style="width: 20px; text-align: center;">0</td></tr> </table> - <table border="1" style="display: inline-table; border-collapse: collapse;"> <tr><td style="width: 20px; text-align: center;">0</td><td style="width: 20px; text-align: center;">1</td><td style="width: 20px; text-align: center;">0</td></tr> </table> _____ Redondo _____ </p> <p>0 . 1 Observações: _____ _____ _____</p>	7	1	7	0	0	1	0	<p>N.º de REF. _____</p> <p>Data: _____</p> <p>Levantado por: _____</p>
7	1	7	0					
0	1	0						

1 . Caracterização geral do Equipamento

- a Designação _____ Residência de Idosos Terceiro Eden _____
- b Época de Construção _____ Reconstituído em 2014 _____ (período, ano, etc.)
- c Entidade Proprietária _____ Terceiro Eden, Lda _____
- d Entidade Gestora _____ Terceiro Eden, Lda _____
- d1 Se entidade diferente da proprietária data limite da concessão _____
- e Pessoa de contacto _____ Marta Alfaiate _____ Tel.. Contacto _____ 939667800 _____

2 Características físicas

- a Tipo de Equipamento Centro de Convívio Centro de Dia Lar de Idosos
 Lar com Centro de Dia
- b Área de Implantação _____ m² c Área de Construção _____ m² d N.º de Pisos 2
- e N.º de Quartos _____ f N.º de Camas _____ g Área de Refeições _____ m² _____ lugares
- h Área exterior (jardim) Sim Não área _____ m²

3 Características

- a Tipo de Instituição Pública Privada IPSS outro
 N.º de Utentes (Centro de Dia) _____ b N.º de utentes Lar 16
- c Serviço domiciliário? Sim Não N.º de utentes _____
- d N.º de Funcionários _____ Com formação própria _____ Sem formação _____
- e Viaturas n.º _____ Serviço de apoio domiciliário _____ Transporte de Pessoas _____

REVISÃO DO PLANO DIRETOR MUNICIPAL DE REDONDO
ATUALIZAÇÃO DOS ESTUDOS DE ANÁLISE E CARACTERIZAÇÃO

ANEXOS

0 . Localização do Equipamento	N.º de REF. <input type="text"/>
0 . a Freguesia Redondo Montoito 	Data: <input type="text"/> Levantado por: <input type="text"/>
0 . b Localidade: Santa Susana	
Morada Postal: Caixa Postal 922 ,n.º 6 7 1 7 0 - 1 0 5 Redondo	
0 . 1 Observações:	

1 . Caracterização geral do Equipamento

- a Designação Centro de Dia de Santa Susana
- b Época de Construção 1967 (período, ano, etc.)
- c Entidade Proprietária Município de Redondo
- d Entidade Gestora Santa Casa da Misericórdia de Redondo
- d1 Se entidade diferente da proprietária data limite da concessão
- e Pessoa de contacto Tel.. Contacto 266909352

2 Características físicas

- a Tipo de Equipamento Centro de Convívio Centro de Dia Lar de Idosos
Lar com Centro de Dia
- b Área de Implantação 312 m² c Área de Construção 450 m² d N.º de Pisos 2
- e N.º de Quartos f N.º de Camas g Área de Refeições m² lugares
- h Área exterior (jardim) Sim Não área m²

3 Características

- a Tipo de Instituição Pública Privada IPSS outro
N.º de Utentes (Centro de Dia) 15 b N.º de utentes Lar
- c Serviço domiciliário? Sim Não N.º de utentes 4
- d N.º de Funcionários Com formação própria Sem formação
- e Viaturas n.º Serviço de apoio domiciliário Transporte de Pessoas

REVISÃO DO PLANO DIRETOR MUNICIPAL DE REDONDO
ATUALIZAÇÃO DOS ESTUDOS DE ANÁLISE E CARACTERIZAÇÃO

ANEXOS

0 . Localização do Equipamento		Nº de REF.							
0 . a Freguesia	<input checked="" type="checkbox"/> Redondo <input type="checkbox"/> Montoito	Data: Levantado por:							
0 . b Localidade:	Redondo								
Morada Postal:	Alameda do Calvário, nº 9								
	<table border="1"><tr><td>7</td><td>1</td><td>7</td><td>0</td></tr></table> - <table border="1"><tr><td>0</td><td>2</td><td>7</td></tr></table>	7	1	7	0	0	2	7	Redondo
7	1	7	0						
0	2	7							
0 . 1 Observações:	_____ _____ _____								

1 . **Caracterização geral do Equipamento**

- a Designação Centro de Saúde de Redondo
- b Época de Construção 2010 (período, ano, etc.)
- c Entidade Proprietária ARS alentejo
- d Entidade Gestora ARS alentejo
- d1 Se entidade diferente da proprietária data limite da concessão _____
- e Pessoa de contacto António Luís Glórias Ferreira Tel.. Contacto 266989110

2 Tipo de Equipamento

Centro de Saúde Extensão do centro de Saúde Farmácia

1 **Caracterização Física do Equipamento**

- a Área de Implantação 1330 m² b Área de Construção 1330 m² c Nº de Pisos 1
- d Edifício construído propositadamente para o fim? Sim Não
- e Sala de Espera Área _____ m² Nº de lugares sentados _____
- f Gabinetes de Consulta (CS/ExtCS) nº _____ Área Média do Gabinete _____ m²
Área de Serviço ao Público _____ m² Área Reservada e Armazém _____ m²
- g Acessibilidade por pessoas com mobilidade condicionada? Sim Não Obs. _____
- h Acesso de Ambulâncias (CS/Ext CS) Sim Não
- i Lugar de Estacionamento Reservado (Farmácias/CS/ExtCS) Sim Não
- j Nº de Camas 0

REVISÃO DO PLANO DIRETOR MUNICIPAL DE REDONDO
ATUALIZAÇÃO DOS ESTUDOS DE ANÁLISE E CARACTERIZAÇÃO

ANEXOS

2 Características (excepto Farmácias)

- a Nº de Médicos (Total) _____ Nº de Médicos em Permanência (por turno SAP) _____
- b Consultas, especialidades: Clínica Geral Obstetrícia Ginecologia
Planeamento Familiar Pediatria Alcoologia
- c Dias de Consulta (nº semanal) _____ d Nº de utentes (total) _____ Média mensal _____
- e Serviços de Apoio médico
Tensão Arterial Sim Não Nº de utentes (média mensal) _____
Outros serviços Quais _____
- f SERVIÇO DE APOIO PERMANENTE (SAP)
f1 nº de ocorrências (média mensal) _____ f2 Solucionadas no CS _____
f3 Reencaminhadas para outras unidades _____
f4 Distância ao Hospital Distrital (tempo) _____ Observ _____
- g Meios de diagnóstico Raio X TAC Electrocardiograma Ecografia
Análises clínicas Rastreios Outros Quais _____
↓
Tipo de Rastreio _____

3 Farmácias - Características Gerais

- a Farmácia Posto de Farmácia se Posto qual a Farmácia e onde _____
- b Nº de empregados _____ dos quais Licenciado em Farmácia _____, Outros _____
- c Serviços complementares Sim Não se sim Tensão Arterial
Balança (Peso)
Outros (Quais) _____
- d Nº médio de medicamentos (volume) vendidos por mês
- e Localização face à Farmácia mais próxima (m/km) _____
- f Lugar próprio para estacionamento? Sim Não

4 Observações

REVISÃO DO PLANO DIRETOR MUNICIPAL DE REDONDO
ATUALIZAÇÃO DOS ESTUDOS DE ANÁLISE E CARACTERIZAÇÃO

ANEXOS

0 . Localização do Equipamento		Nº de REF.							
0 . a Freguesia	<input checked="" type="checkbox"/> Redondo <input type="checkbox"/> Montoito	Data: Levantado por:							
0 . b Localidade:	Freixo								
Morada Postal:	Bairro Novo do Freixo _____, nº _____								
	<table border="1"><tr><td>7</td><td>1</td><td>7</td><td>0</td></tr></table> - <table border="1"><tr><td>1</td><td>1</td><td>5</td></tr></table>	7	1	7	0	1	1	5	Redondo
7	1	7	0						
1	1	5							
0 . 1 Observações:	_____ _____ _____								

1 . **Caracterização geral do Equipamento**

- a Designação _____ Extensão de Saúde do Freixo
- b Época de Construção _____ 1997 _____ (período, ano, etc.)
- c Entidade Proprietária _____ Município de Redondo
- d Entidade Gestora _____ ARS alentejo
- d1 Se entidade diferente da proprietária data limite da concessão _____
- e Pessoa de contacto _____ António Luís Glórias Ferreira _____ Tel.. Contacto _____ 266909394

2 Tipo de Equipamento

Centro de Saúde Extensão do centro de Saúde Farmácia

1 **Caracterização Física do Equipamento**

- a Área Total _____ 97,5 m² b Área de Construção _____ 67,46 m² c Nº de Pisos _____ 1
- d Edifício construído propositadamente para o fim? Sim Não
- e Sala de Espera Área _____ m² Nº de lugares sentados _____
- f Gabinetes de Consulta (CS/ExtCS) nº _____ 1 Área Média do Gabinete _____ m²
Área de Serviço ao Público _____ m² Área Reservada e Armazém _____ m²
- g Acessibilidade por pessoas com mobilidade condicionada? Sim Não Obs. _____
- h Acesso de Ambulâncias (CS/Ext CS) Sim Não
- i Lugar de Estacionamento Reservado (Farmácias/CS/ExtCS) Sim Não
- j Nº de Camas _____ 0

REVISÃO DO PLANO DIRETOR MUNICIPAL DE REDONDO
ATUALIZAÇÃO DOS ESTUDOS DE ANÁLISE E CARACTERIZAÇÃO

ANEXOS

2 Características (excepto Farmácias)

- a Nº de Médicos (Total) _____ Nº de Médicos em Permanência (por turno SAP) _____
- b Consultas, especialidades: Clínica Geral Obstetrícia Ginecologia
Planeamento Familiar Pediatria Alcoologia
- c Dias de Consulta (nº semanal) _____ d Nº de utentes (total) _____ Média mensal _____
- e Serviços de Apoio médico
Tensão Arterial Sim Não Nº de utentes (média mensal) _____
Outros serviços Quais _____
- f SERVIÇO DE APOIO PERMANENTE (SAP)
f1 nº de ocorrências (média mensal) _____ f2 Solucionadas no CS _____
f3 Reencaminhadas para outras unidades _____
f4 Distância ao Hospital Distrital (tempo) _____ Observ _____
- g Meios de diagnóstico Raio X TAC Electrocardiograma Ecografia
Análises clínicas Rastreios Outros Quais _____
↓
Tipo de Rastreio _____

3 Farmácias - Características Gerais

- a Farmácia Posto de Farmácia se Posto qual a Farmácia e onde _____
- b Nº de empregados _____ dos quais Licenciado em Farmácia _____, Outros _____
- c Serviços complementares Sim Não se sim Tensão Arterial
Balança (Peso)
Outros (Quais) _____
- d Nº médio de medicamentos (volume) vendidos por mês
- e Localização face à Farmácia mais próxima (m/km) _____
- f Lugar próprio para estacionamento? Sim Não

4 Observações

REVISÃO DO PLANO DIRETOR MUNICIPAL DE REDONDO
ATUALIZAÇÃO DOS ESTUDOS DE ANÁLISE E CARACTERIZAÇÃO

ANEXOS

0 . Localização do Equipamento	Nº de REF.							
0 . a Freguesia <input checked="" type="checkbox"/> Redondo <input type="checkbox"/> Montoito	Data: Levantado por:							
0 . b Localidade: _____ Santa Susana								
Morada Postal: _____ Estrada de Santa Susana _____,nº _____								
<table border="1"><tr><td>7</td><td>1</td><td>7</td><td>0</td></tr></table> - <table border="1"><tr><td>1</td><td>2</td><td>3</td></tr></table> _____ Redondo	7	1	7	0	1	2	3	
7	1	7	0					
1	2	3						
0 . 1 Observações: _____ _____ _____								

1 . **Caracterização geral do Equipamento**

- a Designação _____ Extensão de Saúde de Santa Susana
- b Época de Construção _____ (período, ano, etc.)
- c Entidade Proprietária _____ Privado
- d Entidade Gestora _____ ARS alentejo
- d1 Se entidade diferente da proprietária data limite da concessão _____
- e Pessoa de contacto _____ António Luís Glórias Ferreira Tel.. Contacto _____ 266597130

2 Tipo de Equipamento

Centro de Saúde Extensão do centro de Saúde Farmácia

1 **Caracterização Física do Equipamento**

- a Área de Implantação _____ m² b Área de Construção _____ m² c Nº de Pisos _____ 1
- d Edifício construído propositadamente para o fim? Sim Não
- e Sala de Espera Área _____ m² Nº de lugares sentados _____
- f Gabinetes de Consulta (CS/ExtCS) nº _____ 1 Área Média do Gabinete _____ m²
Área de Serviço ao Público _____ m² Área Reservada e Armazém _____ m²
- g Acessibilidade por pessoas com mobilidade condicionada? Sim Não Obs. _____
- h Acesso de Ambulâncias (CS/Ext CS) Sim Não
- i Lugar de Estacionamento Reservado (Farmácias/CS/ExtCS) Sim Não
- j Nº de Camas _____ 0

REVISÃO DO PLANO DIRETOR MUNICIPAL DE REDONDO
ATUALIZAÇÃO DOS ESTUDOS DE ANÁLISE E CARACTERIZAÇÃO

ANEXOS

2 Características (excepto Farmácias)

- a Nº de Médicos (Total) _____ Nº de Médicos em Permanência (por turno SAP) _____
- b Consultas, especialidades: Clínica Geral Obstetria Ginecologia
Planeamento Familiar Pediatria Alcoologia
- c Dias de Consulta (nº semanal) _____ d Nº de utentes (total) _____ Média mensal _____
- e Serviços de Apoio médico
Tensão Arterial Sim Não Nº de utentes (média mensal) _____
Outros serviços Quais _____
- f SERVIÇO DE APOIO PERMANENTE (SAP)
f1 nº de ocorrências (média mensal) _____ f2 Solucionadas no CS _____
f3 Reencaminhadas para outras unidades _____
f4 Distância ao Hospital Distrital (tempo) _____ Observ _____
- g Meios de diagnóstico Raio X TAC Electrocardiograma Ecografia
Análises clínicas Rastreios Outros Quais _____
↓
Tipo de Rastreio _____

3 Farmácias - Características Gerais

- a Farmácia Posto de Farmácia se Posto qual a Farmácia e onde _____
- b Nº de empregados _____ dos quais Licenciado em Farmácia _____, Outros _____
- c Serviços complementares Sim Não se sim Tensão Arterial
Balança (Peso)
Outros (Quais)
- d Nº médio de medicamentos (volume) vendidos por mês
- e Localização face à Farmácia mais próxima (m/km) _____
- f Lugar próprio para estacionamento? Sim Não

4 Observações

REVISÃO DO PLANO DIRETOR MUNICIPAL DE REDONDO
ATUALIZAÇÃO DOS ESTUDOS DE ANÁLISE E CARACTERIZAÇÃO

ANEXOS

0 . Localização do Equipamento	Nº de REF.							
0 . a Freguesia <input checked="" type="checkbox"/> Redondo <input type="checkbox"/> Montoito	Data: Levantado por:							
0 . b Localidade: _____ Aldeia da Serra								
Morada Postal: _____ Rua Principal - Aldeia da Serra D'Ossa _____, nº _____								
<table border="1"><tr><td>7</td><td>1</td><td>7</td><td>0</td></tr></table> - <table border="1"><tr><td>1</td><td>2</td><td>1</td></tr></table> _____ Redondo	7	1	7	0	1	2	1	
7	1	7	0					
1	2	1						
0 . 1 Observações: _____								

1 . Caracterização geral do Equipamento

- a Designação _____ Extensão de Saúde da Aldeia da Serra
- b Época de Construção _____ 1967 _____ (período, ano, etc.)
- c Entidade Proprietária _____ Município de Redondo
- d Entidade Gestora _____ ARS alentejo
- d1 Se entidade diferente da proprietária data limite da concessão _____
- e Pessoa de contacto _____ António Luís Glórias Ferreira _____ Tel.. Contacto _____ 266909453

2 Tipo de Equipamento

Centro de Saúde Extensão do centro de Saúde Farmácia

1 Caracterização Física do Equipamento

- a Área de Implantação 164,5 m² b Área de Construção 164,5 m² c Nº de Pisos 1
- d Edifício construído propositadamente para o fim? Sim Não
- e Sala de Espera Área _____ m² Nº de lugares sentados _____
- f Gabinetes de Consulta (CS/ExtCS) nº 1 Área Média do Gabinete 24,9 m²
Área de Serviço ao Público 68,8 m² Área Reservada e Armazém 9,3 m²
- g Acessibilidade por pessoas com mobilidade condicionada? Sim Não Obs. _____
- h Acesso de Ambulâncias (CS/Ext CS) Sim Não
- i Lugar de Estacionamento Reservado (Farmácias/CS/ExtCS) Sim Não
- j Nº de Camas 0

REVISÃO DO PLANO DIRETOR MUNICIPAL DE REDONDO
ATUALIZAÇÃO DOS ESTUDOS DE ANÁLISE E CARACTERIZAÇÃO

ANEXOS

2 Características (excepto Farmácias)

- a Nº de Médicos (Total) _____ Nº de Médicos em Permanência (por turno SAP) _____
- b Consultas, especialidades: Clínica Geral Obstetria Ginecologia
Planeamento Familiar Pediatria Alcoologia
- c Dias de Consulta (nº semanal) _____ d Nº de utentes (total) _____ Média mensal _____
- e Serviços de Apoio médico
Tensão Arterial Sim Não Nº de utentes (média mensal) _____
Outros serviços Quais _____
- f SERVIÇO DE APOIO PERMANENTE (SAP)
f1 nº de ocorrências (média mensal) _____ f2 Solucionadas no CS _____
f3 Reencaminhadas para outras unidades _____
f4 Distância ao Hospital Distrital (tempo) _____ Observ _____
- g Meios de diagnóstico Raio X TAC Electrocardiograma Ecografia
Análises clínicas Rastreios Outros Quais _____
↓
Tipo de Rastreio _____

3 Farmácias - Características Gerais

- a Farmácia Posto de Farmácia se Posto qual a Farmácia e onde _____
- b Nº de empregados _____ dos quais Licenciado em Farmácia _____, Outros _____
- c Serviços complementares Sim Não se sim Tensão Arterial
Balança (Peso)
Outros (Quais) _____
- d Nº médio de medicamentos (volume) vendidos por mês
- e Localização face à Farmácia mais próxima (m/km) _____
- f Lugar próprio para estacionamento? Sim Não

4 Observações

REVISÃO DO PLANO DIRETOR MUNICIPAL DE REDONDO
ATUALIZAÇÃO DOS ESTUDOS DE ANÁLISE E CARACTERIZAÇÃO

ANEXOS

0 . Localização do Equipamento		Nº de REF. Data: Levantado por:							
0 . a	Freguesia <input type="checkbox"/> Redondo <input checked="" type="checkbox"/> Montoito								
0 . b	Localidade: _____ Aldeias de Montoito								
	Morada Postal: _____ Rua da Escola - Aldeias de Montoito _____, nº _____								
	<table border="1"><tr><td>7</td><td>2</td><td>0</td><td>0</td></tr></table> - <table border="1"><tr><td>0</td><td>5</td><td>1</td></tr></table> _____ Montoito	7	2	0	0	0	5	1	
7	2	0	0						
0	5	1							
0 . 1	Observações: _____ _____ _____								

1 . Caracterização geral do Equipamento

- a Designação _____ Extensão de Saúde de Aldeias de Montoito
- b Época de Construção _____ 1967 _____ (período, ano, etc.)
- c Entidade Proprietária _____ Município de Redondo
- d Entidade Gestora _____ 266539403
- d1 Se entidade diferente da proprietária data limite da concessão _____
- e Pessoa de contacto _____ António Luís Glórias Ferreira _____ Tel.. Contacto _____ 266909394

2 Tipo de Equipamento

Centro de Saúde Extensão do centro de Saúde Farmácia

1 Caracterização Física do Equipamento

- a Área de Implantação _____ 238 _____ m² b Área de Construção _____ 133 _____ m² c Nº de Pisos _____ 1 _____
- d Edifício construído propositadamente para o fim? Sim Não
- e Sala de Espera Área _____ m² Nº de lugares sentados _____
- f Gabinetes de Consulta (CS/ExtCS) nº _____ 1 _____ Área Média do Gabinete _____ m²
Área de Serviço ao Público _____ m² Área Reservada e Armazém _____ m²
- g Acessibilidade por pessoas com mobilidade condicionada? Sim Não Obs. _____
- h Acesso de Ambulâncias (CS/Ext CS) Sim Não
- i Lugar de Estacionamento Reservado (Farmácias/CS/ExtCS) Sim Não
- j Nº de Camas _____ 0 _____

REVISÃO DO PLANO DIRETOR MUNICIPAL DE REDONDO
ATUALIZAÇÃO DOS ESTUDOS DE ANÁLISE E CARACTERIZAÇÃO

ANEXOS

2 Características (excepto Farmácias)

- a Nº de Médicos (Total) _____ Nº de Médicos em Permanência (por turno SAP) _____
- b Consultas, especialidades: Clínica Geral Obstetria Ginecologia
Planeamento Familiar Pediatria Alcoologia
- c Dias de Consulta (nº semanal) _____ d Nº de utentes (total) _____ Média mensal _____
- e Serviços de Apoio médico
Tensão Arterial Sim Não Nº de utentes (média mensal) _____
Outros serviços Quais _____
- f SERVIÇO DE APOIO PERMANENTE (SAP)
f1 nº de ocorrências (média mensal) _____ f2 Solucionadas no CS _____
f3 Reencaminhadas para outras unidades _____
f4 Distância ao Hospital Distrital (tempo) _____ Observ _____
- g Meios de diagnóstico Raio X TAC Electrocardiograma Ecografia
Análises clínicas Rastreios Outros Quais _____
↓
Tipo de Rastreo _____

3 Farmácias - Características Gerais

- a Farmácia Posto de Farmácia se Posto qual a Farmácia e onde _____
- b Nº de empregados _____ dos quais Licenciado em Farmácia _____, Outros _____
- c Serviços complementares Sim Não se sim Tensão Arterial
Balança (Peso)
Outros (Quais)
- d Nº médio de medicamentos (volume) vendidos por mês
- e Localização face à Farmácia mais próxima (m/km) _____
- f Lugar próprio para estacionamento? Sim Não

4 Observações

REVISÃO DO PLANO DIRETOR MUNICIPAL DE REDONDO
ATUALIZAÇÃO DOS ESTUDOS DE ANÁLISE E CARACTERIZAÇÃO

ANEXOS

0 . Localização do Equipamento		Nº de REF. Data: Levantado por:
0 . a	Freguesia <input type="checkbox"/> Redondo <input checked="" type="checkbox"/> Montoito	
0 . b	Localidade: _____ Falcoeirás Morada Postal: _____ Rua Principal das Falcoeirás _____, nº _____ [7 2 0 0] - [0 5 2] _____ Montoito	
0 . 1	Observações: _____ _____ _____	

1 . Caracterização geral do Equipamento

- a Designação _____ Extensão de Saúde das Falcoeirás
- b Época de Construção _____ (período, ano, etc.)
- c Entidade Proprietária _____ Privado
- d Entidade Gestora _____ ARS alentejo
- d1 Se entidade diferente da proprietária data limite da concessão _____
- e Pessoa de contacto _____ António Luís Glórias Ferreira Tel.. Contacto _____ 266539243

2 Tipo de Equipamento

Centro de Saúde Extensão do centro de Saúde Farmácia

1 Caracterização Física do Equipamento

- a Área de Implantação _____ m² b Área de Construção _____ m² c Nº de Pisos _____ 1
- d Edifício construído propositadamente para o fim? Sim Não
- e Sala de Espera Área _____ m² Nº de lugares sentados _____
- f Gabinetes de Consulta (CS/ExtCS) nº _____ 1 Área Média do Gabinete _____ m²
Área de Serviço ao Público _____ m² Área Reservada e Armazém _____ m²
- g Acessibilidade por pessoas com mobilidade condicionada? Sim Não Obs. _____
- h Acesso de Ambulâncias (CS/Ext CS) Sim Não
- i Lugar de Estacionamento Reservado (Farmácias/CS/ExtCS) Sim Não
- j Nº de Camas _____ 0

REVISÃO DO PLANO DIRETOR MUNICIPAL DE REDONDO
ATUALIZAÇÃO DOS ESTUDOS DE ANÁLISE E CARACTERIZAÇÃO

ANEXOS

2 Características (excepto Farmácias)

- a Nº de Médicos (Total) _____ Nº de Médicos em Permanência (por turno SAP) _____
- b Consultas, especialidades: Clínica Geral Obstetria Ginecologia
Planeamento Familiar Pediatria Alcoologia
- c Dias de Consulta (nº semanal) _____ d Nº de utentes (total) _____ Média mensal _____
- e Serviços de Apoio médico
Tensão Arterial Sim Não Nº de utentes (média mensal) _____
Outros serviços Quais _____
- f SERVIÇO DE APOIO PERMANENTE (SAP)
f1 nº de ocorrências (média mensal) _____ f2 Solucionadas no CS _____
f3 Reencaminhadas para outras unidades _____
f4 Distância ao Hospital Distrital (tempo) _____ Observ _____
- g Meios de diagnóstico Raio X TAC Electrocardiograma Ecografia
Análises clínicas Rastreios Outros Quais _____
↓
Tipo de Rastreio _____

3 Farmácias - Características Gerais

- a Farmácia Posto de Farmácia se Posto qual a Farmácia e onde _____
- b Nº de empregados _____ dos quais Licenciado em Farmácia _____, Outros _____
- c Serviços complementares Sim Não se sim Tensão Arterial
Balança (Peso)
Outros (Quais)
- d Nº médio de medicamentos (volume) vendidos por mês
- e Localização face à Farmácia mais próxima (m/km) _____
- f Lugar próprio para estacionamento? Sim Não

4 Observações

REVISÃO DO PLANO DIRETOR MUNICIPAL DE REDONDO
ATUALIZAÇÃO DOS ESTUDOS DE ANÁLISE E CARACTERIZAÇÃO

ANEXOS

0 . Localização do Equipamento								
0 . a Freguesia	<input type="checkbox"/> Redondo <input checked="" type="checkbox"/> Montoito							
	Nº de REF. Data: Levantado por:							
0 . b Localidade:	_____ Montoito _____							
Morada Postal:	_____ Largo da Feira _____, nº _____							
	<table border="1"><tr><td>7</td><td>2</td><td>0</td><td>0</td></tr></table> - <table border="1"><tr><td>0</td><td>5</td><td>3</td></tr></table> _____ Montoito _____	7	2	0	0	0	5	3
7	2	0	0					
0	5	3						
0 . 1 Observações:	_____ _____ _____							

1 . **Caracterização geral do Equipamento**

- a Designação _____ Extensão de Saúde de Montoito _____
- b Época de Construção _____ (período, ano, etc.)
- c Entidade Proprietária _____ Junta de Freguesia de Montoito _____
- d Entidade Gestora _____ ARS alentejo _____
- d1 Se entidade diferente da proprietária data limite da concessão _____
- e Pessoa de contacto _____ António Luís Glórias Ferreira _____ Tel.. Contacto _____ 266539243 _____

2 Tipo de Equipamento

Centro de Saúde Extensão do centro de Saúde Farmácia

1 **Caracterização Física do Equipamento**

- a Área de Implantação _____ m² b Área de Construção _____ m² c Nº de Pisos _____ 1 _____
- d Edifício construído propositadamente para o fim? Sim Não
- e Sala de Espera Área _____ m² Nº de lugares sentados _____
- f Gabinetes de Consulta (CS/ExtCS) nº _____ 1 _____ Área Média do Gabinete _____ m²
Área de Serviço ao Público _____ m² Área Reservada e Armazém _____ m²
- g Acessibilidade por pessoas com mobilidade condicionada? Sim Não Obs. _____
- h Acesso de Ambulâncias (CS/Ext CS) Sim Não
- i Lugar de Estacionamento Reservado (Farmácias/CS/ExtCS) Sim Não
- j Nº de Camas _____ 0 _____

REVISÃO DO PLANO DIRETOR MUNICIPAL DE REDONDO
ATUALIZAÇÃO DOS ESTUDOS DE ANÁLISE E CARACTERIZAÇÃO

ANEXOS

2 Características (excepto Farmácias)

- a Nº de Médicos (Total) _____ Nº de Médicos em Permanência (por turno SAP) _____
- b Consultas, especialidades: Clínica Geral Obstetria Ginecologia
Planeamento Familiar Pediatria Alcoologia
- c Dias de Consulta (nº semanal) _____ d Nº de utentes (total) _____ Média mensal _____
- e Serviços de Apoio médico
Tensão Arterial Sim Não Nº de utentes (média mensal) _____
Outros serviços Quais _____
- f SERVIÇO DE APOIO PERMANENTE (SAP)
f1 nº de ocorrências (média mensal) _____ f2 Solucionadas no CS _____
f3 Reencaminhadas para outras unidades _____
f4 Distância ao Hospital Distrital (tempo) _____ Observ _____
- g Meios de diagnóstico Raio X TAC Electrocardiograma Ecografia
Análises clínicas Rastreios Outros Quais _____
↓
Tipo de Rastreio _____

3 Farmácias - Características Gerais

- a Farmácia Posto de Farmácia se Posto qual a Farmácia e onde _____
- b Nº de empregados _____ dos quais Licenciado em Farmácia _____, Outros _____
- c Serviços complementares Sim Não se sim Tensão Arterial
Balança (Peso)
Outros (Quais)
- d Nº médio de medicamentos (volume) vendidos por mês
- e Localização face à Farmácia mais próxima (m/km) _____
- f Lugar próprio para estacionamento? Sim Não

4 Observações

REVISÃO DO PLANO DIRETOR MUNICIPAL DE REDONDO
ATUALIZAÇÃO DOS ESTUDOS DE ANÁLISE E CARACTERIZAÇÃO

ANEXOS

0 . Localização do Equipamento	Nº de REF.							
0 . a Freguesia <input checked="" type="checkbox"/> Redondo <input type="checkbox"/> Montoito	Data: Levantado por:							
0 . b Localidade: _____ Redondo								
Morada Postal: _____ Avenida Antónia Luciana _____, nº 9								
<table border="1"><tr><td>7</td><td>1</td><td>7</td><td>0</td></tr></table> - <table border="1"><tr><td>0</td><td>7</td><td>7</td></tr></table> _____ Redondo	7	1	7	0	0	7	7	
7	1	7	0					
0	7	7						
0 . 1 Observações: _____ _____ _____								

1 . **Caracterização geral do Equipamento**

- a Designação _____ Farmácia Holon Redondo
- b Época de Construção _____ (período, ano, etc.)
- c Entidade Proprietária _____ Privado
- d Entidade Gestora _____ Privado
- d1 Se entidade diferente da proprietária data limite da concessão _____
- e Pessoa de contacto _____ Tel.. Contacto _____ 266999026

2 Tipo de Equipamento

Centro de Saúde Extensão do centro de Saúde Farmácia

1 **Caracterização Física do Equipamento**

- a Área de Implantação _____ m² b Área de Construção _____ m² c Nº de Pisos _____ 2
- d Edifício construído propositadamente para o fim? Sim Não
- e Sala de Espera Área _____ m² Nº de lugares sentados _____
- f Gabinetes de Consulta (CS/ExtCS) nº _____ Área Média do Gabinete _____ m²
Área de Serviço ao Público _____ m² Área Reservada e Armazém _____ m²
- g Acessibilidade por pessoas com mobilidade condicionada? Sim Não Obs. _____
- h Acesso de Ambulâncias (CS/Ext CS) Sim Não
- i Lugar de Estacionamento Reservado (Farmácias/CS/ExtCS) Sim Não
- j Nº de Camas _____ 0

REVISÃO DO PLANO DIRETOR MUNICIPAL DE REDONDO
ATUALIZAÇÃO DOS ESTUDOS DE ANÁLISE E CARACTERIZAÇÃO

ANEXOS

2 Características (excepto Farmácias)

- a Nº de Médicos (Total) _____ Nº de Médicos em Permanência (por turno SAP) _____
- b Consultas, especialidades: Clínica Geral Obstetria Ginecologia
Planeamento Familiar Pediatria Alcoologia
- c Dias de Consulta (nº semanal) _____ d Nº de utentes (total) _____ Média mensal _____
- e Serviços de Apoio médico
Tensão Arterial Sim Não Nº de utentes (média mensal) _____
Outros serviços Quais _____
- f SERVIÇO DE APOIO PERMANENTE (SAP)
f1 nº de ocorrências (média mensal) _____ f2 Solucionadas no CS _____
f3 Reencaminhadas para outras unidades _____
f4 Distância ao Hospital Distrital (tempo) _____ Observ _____
- g Meios de diagnóstico Raio X TAC Electrocardiograma Ecografia
Análises clínicas Rastreios Outros Quais _____
↓
Tipo de Rastreo _____

3 Farmácias - Características Gerais

- a Farmácia Posto de Farmácia se Posto qual a Farmácia e onde _____
- b Nº de empregados _____ dos quais Licenciado em Farmácia _____, Outros _____
- c Serviços complementares Sim Não se sim Tensão Arterial
Balança (Peso)
Outros (Quais) _____
- d Nº médio de medicamentos (volume) vendidos por mês
- e Localização face à Farmácia mais próxima (m/km) _____
- f Lugar próprio para estacionamento? Sim Não

4 Observações

REVISÃO DO PLANO DIRETOR MUNICIPAL DE REDONDO
ATUALIZAÇÃO DOS ESTUDOS DE ANÁLISE E CARACTERIZAÇÃO

ANEXOS

0 . Localização do Equipamento		Nº de REF. Data: Levantado por:
0 . a	Freguesia <input checked="" type="checkbox"/> Redondo <input type="checkbox"/> Montoito	
0 . b	Localidade: _____ Redondo Morada Postal: _____ Rua Manuel Joaquim da Silva _____, nº _____ [7 1 7 0] - [0 1 3] _____ Redondo	
0 . 1	Observações: _____ Para - Farmácia _____ _____ _____	

1 . Caracterização geral do Equipamento

- a Designação _____ A Botica
- b Época de Construção _____ (período, ano, etc.)
- c Entidade Proprietária _____ Privado
- d Entidade Gestora _____ Privado
- d1 Se entidade diferente da proprietária data limite da concessão _____
- e Pessoa de contacto _____ Tel.. Contacto _____ 266909389

2 Tipo de Equipamento

Centro de Saúde Extensão do centro de Saúde Farmácia

1 Caracterização Física do Equipamento

- a Área de Implantação _____ m² b Área de Construção _____ m² c Nº de Pisos _____
- d Edifício construído propositadamente para o fim? Sim Não
- e Sala de Espera Área _____ m² Nº de lugares sentados _____
- f Gabinetes de Consulta (CS/ExtCS) nº _____ Área Média do Gabinete _____ m²
Área de Serviço ao Público _____ m² Área Reservada e Armazém _____ m²
- g Acessibilidade por pessoas com mobilidade condicionada? Sim Não Obs. _____
- h Acesso de Ambulâncias (CS/Ext CS) Sim Não
- i Lugar de Estacionamento Reservado (Farmácias/CS/ExtCS) Sim Não
- j Nº de Camas _____ 0

REVISÃO DO PLANO DIRETOR MUNICIPAL DE REDONDO
ATUALIZAÇÃO DOS ESTUDOS DE ANÁLISE E CARACTERIZAÇÃO

ANEXOS

2 Características (excepto Farmácias)

- a Nº de Médicos (Total) _____ Nº de Médicos em Permanência (por turno SAP) _____
- b Consultas, especialidades: Clínica Geral Obstetria Ginecologia
Planeamento Familiar Pediatria Alcoologia
- c Dias de Consulta (nº semanal) _____ d Nº de utentes (total) _____ Média mensal _____
- e Serviços de Apoio médico
Tensão Arterial Sim Não Nº de utentes (média mensal) _____
Outros serviços Quais _____
- f SERVIÇO DE APOIO PERMANENTE (SAP)
f1 nº de ocorrências (média mensal) _____ f2 Solucionadas no CS _____
f3 Reencaminhadas para outras unidades _____
f4 Distância ao Hospital Distrital (tempo) _____ Observ _____
- g Meios de diagnóstico Raio X TAC Electrocardiograma Ecografia
Análises clínicas Rastreios Outros Quais _____
↓
Tipo de Rastreo _____

3 Farmácias - Características Gerais

- a Farmácia Posto de Farmácia se Posto qual a Farmácia e onde _____
- b Nº de empregados _____ dos quais Licenciado em Farmácia _____ Outros _____
- c Serviços complementares Sim Não se sim Tensão Arterial
Balança (Peso)
Outros (Quais)
- d Nº médio de medicamentos (volume) vendidos por mês
- e Localização face à Farmácia mais próxima (m/km) _____
- f Lugar próprio para estacionamento? Sim Não

4 Observações

REVISÃO DO PLANO DIRETOR MUNICIPAL DE REDONDO
ATUALIZAÇÃO DOS ESTUDOS DE ANÁLISE E CARACTERIZAÇÃO

ANEXOS

0 . Localização do Equipamento								
0 . a Freguesia	<input checked="" type="checkbox"/> Redondo <input type="checkbox"/> Montoito							
	Nº de REF. Data: Levantado por:							
0 . b Localidade:	Redondo							
Morada Postal:	Praça da República, nº 17-18							
	<table border="1"><tr><td>7</td><td>1</td><td>7</td><td>0</td></tr></table> - <table border="1"><tr><td>0</td><td>1</td><td>1</td></tr></table> Redondo	7	1	7	0	0	1	1
7	1	7	0					
0	1	1						
0 . 1 Observações:	 							

1 . **Caracterização geral do Equipamento**

- a Designação Farmácia Xavier da Cunha
- b Época de Construção _____ (período, ano, etc.)
- c Entidade Proprietária Privado
- d Entidade Gestora Privado
- d1 Se entidade diferente da proprietária data limite da concessão _____
- e Pessoa de contacto Ana Carriço Tel.. Contacto 266999026

2 Tipo de Equipamento

Centro de Saúde Extensão do centro de Saúde Farmácia

1 **Caracterização Física do Equipamento**

- a Área de Implantação _____ m² b Área de Construção _____ m² c Nº de Pisos 2
- d Edifício construído propositadamente para o fim? Sim Não
- e Sala de Espera Área _____ m² Nº de lugares sentados 4
- f Gabinetes de Consulta (CS/ExtCS) nº _____ Área Média do Gabinete _____ m²
Área de Serviço ao Público _____ m² Área Reservada e Armazém _____ m²
- g Acessibilidade por pessoas com mobilidade condicionada? Sim Não Obs. _____
- h Acesso de Ambulâncias (CS/Ext CS) Sim Não
- i Lugar de Estacionamento Reservado (Farmácias/CS/ExtCS) Sim Não
- j Nº de Camas 0

REVISÃO DO PLANO DIRETOR MUNICIPAL DE REDONDO
ATUALIZAÇÃO DOS ESTUDOS DE ANÁLISE E CARACTERIZAÇÃO

ANEXOS

2 Características (excepto Farmácias)

- a Nº de Médicos (Total) _____ Nº de Médicos em Permanência (por turno SAP) _____
- b Consultas, especialidades: Clínica Geral Obstetria Ginecologia
Planeamento Familiar Pediatria Alcoologia
- c Dias de Consulta (nº semanal) _____ d Nº de utentes (total) _____ Média mensal _____
- e Serviços de Apoio médico
Tensão Arterial Sim Não Nº de utentes (média mensal) _____
Outros serviços Quais _____
- f SERVIÇO DE APOIO PERMANENTE (SAP)
f1 nº de ocorrências (média mensal) _____ f2 Solucionadas no CS _____
f3 Reencaminhadas para outras unidades _____
f4 Distância ao Hospital Distrital (tempo) _____ Observ _____
- g Meios de diagnóstico Raio X TAC Electrocardiograma Ecografia
Análises clínicas Rastreios Outros Quais _____
↓
Tipo de Rastreio _____

3 Farmácias - Características Gerais

- a Farmácia Posto de Farmácia se Posto qual a Farmácia e onde _____
- b Nº de empregados 3 dos quais Licenciado em Farmácia 2, Outros 1
- c Serviços complementares Sim Não se sim Tensão Arterial
Balança (Peso)
Outros (Quais)
- d Nº médio de medicamentos (volume) vendidos por mês
- e Localização face à Farmácia mais próxima (m/km) _____
- f Lugar próprio para estacionamento? Sim Não

4 Observações

REVISÃO DO PLANO DIRETOR MUNICIPAL DE REDONDO
ATUALIZAÇÃO DOS ESTUDOS DE ANÁLISE E CARACTERIZAÇÃO

ANEXOS

0 . Localização do Equipamento	Nº de REF.							
0 . a Freguesia <input type="checkbox"/> Redondo <input checked="" type="checkbox"/> Montoito	Data: Levantado por:							
0 . b Localidade: _____ Montoito								
Morada Postal: _____ Rua António José de Almeida _____, nº 35								
<table border="1"><tr><td>7</td><td>2</td><td>0</td><td>0</td></tr></table> - <table border="1"><tr><td>0</td><td>5</td><td>3</td></tr></table> _____ Montoito	7	2	0	0	0	5	3	
7	2	0	0					
0	5	3						
0 . 1 Observações: _____ _____ _____								

1 . **Caracterização geral do Equipamento**

- a Designação _____ Farmácia Alentejo
- b Época de Construção _____ (período, ano, etc.)
- c Entidade Proprietária _____ Privado
- d Entidade Gestora _____ Privado
- d1 Se entidade diferente da proprietária data limite da concessão _____
- e Pessoa de contacto _____ Tel.. Contacto _____ 266597087

2 Tipo de Equipamento

Centro de Saúde Extensão do centro de Saúde Farmácia

1 **Caracterização Física do Equipamento**

- a Área de Implantação _____ m² b Área de Construção _____ m² c Nº de Pisos _____ 2
- d Edifício construído propositadamente para o fim? Sim Não
- e Sala de Espera Área _____ m² Nº de lugares sentados _____
- f Gabinetes de Consulta (CS/ExtCS) nº _____ Área Média do Gabinete _____ m²
Área de Serviço ao Público _____ m² Área Reservada e Armazém _____ m²
- g Acessibilidade por pessoas com mobilidade condicionada? Sim Não Obs. _____
- h Acesso de Ambulâncias (CS/Ext CS) Sim Não
- i Lugar de Estacionamento Reservado (Farmácias/CS/ExtCS) Sim Não
- j Nº de Camas _____ 0

REVISÃO DO PLANO DIRETOR MUNICIPAL DE REDONDO
ATUALIZAÇÃO DOS ESTUDOS DE ANÁLISE E CARACTERIZAÇÃO

ANEXOS

2 Características (excepto Farmácias)

- a Nº de Médicos (Total) _____ Nº de Médicos em Permanência (por turno SAP) _____
- b Consultas, especialidades: Clínica Geral Obstetria Ginecologia
Planeamento Familiar Pediatria Alcoologia
- c Dias de Consulta (nº semanal) _____ d Nº de utentes (total) _____ Média mensal _____
- e Serviços de Apoio médico
Tensão Arterial Sim Não Nº de utentes (média mensal) _____
Outros serviços Quais _____
- f SERVIÇO DE APOIO PERMANENTE (SAP)
f1 nº de ocorrências (média mensal) _____ f2 Solucionadas no CS _____
f3 Reencaminhadas para outras unidades _____
f4 Distância ao Hospital Distrital (tempo) _____ Observ _____
- g Meios de diagnóstico Raio X TAC Electrocardiograma Ecografia
Análises clínicas Rastreios Outros Quais _____
↓
Tipo de Rastreio _____

3 Farmácias - Características Gerais

- a Farmácia Posto de Farmácia se Posto qual a Farmácia e onde _____
- b Nº de empregados _____ dos quais Licenciado em Farmácia _____, Outros _____
- c Serviços complementares Sim Não se sim Tensão Arterial
Balança (Peso)
Outros (Quais) _____
- d Nº médio de medicamentos (volume) vendidos por mês
- e Localização face à Farmácia mais próxima (m/km) _____
- f Lugar próprio para estacionamento? Sim Não

4 Observações

REVISÃO DO PLANO DIRETOR MUNICIPAL DE REDONDO
ATUALIZAÇÃO DOS ESTUDOS DE ANÁLISE E CARACTERIZAÇÃO

ANEXOS

0 . Localização do Equipamento	Nº de REF.							
0 . a Freguesia <input checked="" type="checkbox"/> Redondo <input type="checkbox"/> Montoito	Data: Levantado por:							
0 . b Localidade: _____ Redondo								
Morada Postal: _____ Rua Simão Farinha, n.º 23 _____, n.º 23								
<table border="1"><tr><td>7</td><td>1</td><td>7</td><td>0</td></tr></table> - <table border="1"><tr><td>0</td><td>3</td><td>2</td></tr></table> _____ Redondo	7	1	7	0	0	3	2	
7	1	7	0					
0	3	2						
0 . 1 Observações: _____ _____ _____								

1 . **Caracterização geral do Equipamento**

- a Designação _____ Cruz Vermelha Portuguesa
- b Época de Construção _____ (período, ano, etc.)
- c Entidade Proprietária _____ Cruz Vermelha Portuguesa
- d Entidade Gestora _____ Cruz Vermelha Portuguesa
- d1 Se entidade diferente da proprietária data limite da concessão _____
- e Pessoa de contacto _____ Tel.. Contacto _____ 266909487

2 Tipo de Equipamento

Centro de Saúde Extensão do centro de Saúde Farmácia

1 **Caracterização Física do Equipamento**

- a Área de Implantação _____ m² b Área de Construção _____ m² c Nº de Pisos _____ 2
- d Edifício construído propositadamente para o fim? Sim Não
- e Sala de Espera Área _____ m² Nº de lugares sentados _____
- f Gabinetes de Consulta (CS/ExtCS) n.º _____ Área Média do Gabinete _____ m²
Área de Serviço ao Público _____ m² Área Reservada e Armazém _____ m²
- g Acessibilidade por pessoas com mobilidade condicionada? Sim Não Obs. _____
- h Acesso de Ambulâncias (CS/Ext CS) Sim Não
- i Lugar de Estacionamento Reservado (Farmácias/CS/ExtCS) Sim Não
- j Nº de Camas _____ 0

REVISÃO DO PLANO DIRETOR MUNICIPAL DE REDONDO
ATUALIZAÇÃO DOS ESTUDOS DE ANÁLISE E CARACTERIZAÇÃO

ANEXOS

2 Características (excepto Farmácias)

- a Nº de Médicos (Total) _____ Nº de Médicos em Permanência (por turno SAP) _____
- b Consultas, especialidades: Clínica Geral Obstetria Ginecologia
Planeamento Familiar Pediatria Alcoologia
- c Dias de Consulta (nº semanal) _____ d Nº de utentes (total) _____ Média mensal _____
- e Serviços de Apoio médico
Tensão Arterial Sim Não Nº de utentes (média mensal) _____
Outros serviços Quais _____
- f SERVIÇO DE APOIO PERMANENTE (SAP)
f1 nº de ocorrências (média mensal) _____ f2 Solucionadas no CS _____
f3 Reencaminhadas para outras unidades _____
f4 Distância ao Hospital Distrital (tempo) _____ Observ _____
- g Meios de diagnóstico Raio X TAC Electrocardiograma Ecografia
Análises clínicas Rastreios Outros Quais _____
↓
Tipo de Rastreio _____

3 Farmácias - Características Gerais

- a Farmácia Posto de Farmácia se Posto qual a Farmácia e onde _____
- b Nº de empregados _____ dos quais Licenciado em Farmácia _____, Outros _____
- c Serviços complementares Sim Não se sim Tensão Arterial
Balança (Peso)
Outros (Quais) _____
- d Nº médio de medicamentos (volume) vendidos por mês
- e Localização face à Farmácia mais próxima (m/km) _____
- f Lugar próprio para estacionamento? Sim Não

4 Observações

REVISÃO DO PLANO DIRETOR MUNICIPAL DE REDONDO
ATUALIZAÇÃO DOS ESTUDOS DE ANÁLISE E CARACTERIZAÇÃO

ANEXOS

0 Localização do Equipamento		Nº de REF. <input type="text"/>
0 . a	Freguesia	<input checked="" type="checkbox"/> Redondo <input type="checkbox"/> Montoito
		Data: <input type="text"/> Levantado por: <input type="text"/>
0 . b	Localidade: <u>Redondo</u>	
	Morada Postal: <u>Avenida Dr. Domingos Rosado</u> , nº <u>8</u>	
	<input type="text" value="7"/> <input type="text" value="1"/> <input type="text" value="7"/> <input type="text" value="0"/> - <input type="text" value="0"/> <input type="text" value="2"/> <input type="text" value="9"/> <u>Redondo</u>	
0 . 1	Observações:	

1 . **Caracterização geral do Equipamento**

- a Designação Pavilhão Gimnodesportivo
- b Época de Construção _____ (período, ano, etc.)
- c Entidade Proprietária Município de Redondo
- d Entidade Gestora Município de Redondo
- d1 Se entidade diferente da proprietária data limite da concessão _____
- e Pessoa de contacto Eduardo Marreiros e Tel.. Contacto 266989210

2 **Tipologia do Equipamento**

Grande Campo de Jogos	Campo de Futebol <input type="text"/> Campo de Râguebi <input type="text"/> Campo de Hóquei <input type="text"/>
Pista de Atletismo	Pista reduzida (250m) <input type="text"/> Pista Regulamentar (400m) <input type="text"/>
Pequeno Campo de Jogos	Campo de Ténis <input type="text"/> Campo Polidesportivo <input type="text"/>
Pavilhão e Sala de Desporto	Sala de Desporto Polivalente <input type="text" value="x"/> Pavilhão Polivalente <input type="text"/> Pavilhão Desportivo <input type="text"/>
Piscinas	Coberta <input type="text"/> Ar Livre <input type="text"/> Aprendizagem <input type="text"/> Polivalente <input type="text"/> Desportiva <input type="text"/> Recreativa <input type="text"/>
Especial para Espectáculo	Estádio integrando Campos de Grandes Jogos ou Pistas de Atletismo <input type="text"/>

REVISÃO DO PLANO DIRETOR MUNICIPAL DE REDONDO
ATUALIZAÇÃO DOS ESTUDOS DE ANÁLISE E CARACTERIZAÇÃO

ANEXOS

3 **Caracterização Física do Equipamento**

Geral

a Ar Livre Coberto

b Área de Implantação 2101 m²
1 Coberta 2101 m²
2 Ar Livre 0 m²

c Área de Construção 2101 m²
1 Coberta 2101 m²
2 Ar Livre m²

d Área desportiva (efectiva) m²
1 Coberta m²
2 Ar Livre m²

e Bancadas? Sim Não Nº de Lugares 400

f Recinto fechado/Vedado? Sim Não
Tipo de Vedação

g Balneários? Sim Não

h Serv. Complem. Bar Loja Secretaria Salas de Direcção Sala de Convívio
Outros Quais?

4 **Características**

a Localização segura face a Vias? Sim Não Observ.

b Segurança do mobiliário/equipamento existente? Sim Não Observ.

c Desportos Praticáveis

Futebol 11	<input type="checkbox"/>	Futebol 5	<input checked="" type="checkbox"/>	Andebol	<input checked="" type="checkbox"/>
Voleibol	<input checked="" type="checkbox"/>	Atletismo	<input checked="" type="checkbox"/>	Râguebi	<input type="checkbox"/>
Ténis	<input type="checkbox"/>	Hóquei	<input type="checkbox"/>	Basquetebol	<input checked="" type="checkbox"/>
Natação	<input type="checkbox"/>	Ginástica	<input checked="" type="checkbox"/>	Artes Marciais	<input checked="" type="checkbox"/>
Outros	<input checked="" type="checkbox"/>	Quais	<u>Futsal</u>		

d Desportos Praticados

Futebol 11	<input type="checkbox"/>	Futebol 5	<input type="checkbox"/>	Andebol	<input checked="" type="checkbox"/>
Voleibol	<input checked="" type="checkbox"/>	Atletismo	<input type="checkbox"/>	Râguebi	<input type="checkbox"/>
Ténis	<input type="checkbox"/>	Hóquei	<input type="checkbox"/>	Basquetebol	<input checked="" type="checkbox"/>
Natação	<input type="checkbox"/>	Ginástica	<input checked="" type="checkbox"/>	Artes Marciais	<input type="checkbox"/>
Outros	<input checked="" type="checkbox"/>	Quais	<u>Futsal</u>		

e Nº médio de utilizadores (Semanais)

f Espectáculos Realizados (Média anual)

0	<input type="checkbox"/>
1 a 12	<input type="checkbox"/>
13 a 24	<input type="checkbox"/>
mais de 25	<input type="checkbox"/>

g Observações

O pavilhão gimnodesportivo de Redondo assume-se como um equipamento incontornável para toda a população do concelho de Redondo que queira praticar qualquer tipo de actividade físico-motora. O pavilhão dá apoio às escolas, associações e clubes desportivos do concelho, sendo possível frequentar as aulas de ginástica promovidas pelo Município de Redondo.

REVISÃO DO PLANO DIRETOR MUNICIPAL DE REDONDO
ATUALIZAÇÃO DOS ESTUDOS DE ANÁLISE E CARACTERIZAÇÃO

ANEXOS

0 Localização do Equipamento		Nº de REF. <input type="text"/>
0 . a	Freguesia <input checked="" type="checkbox"/> Redondo <input type="checkbox"/> Montoito	Data: <input type="text"/> Levantado por: <input type="text"/>
0 . b	Localidade: <u>Redondo</u>	
	Morada Postal: <u>Rua Tapada da Cadeia</u> , nº <input type="text"/>	
	<input type="text"/> <input type="text"/> <input type="text"/> <input type="text"/> <input type="text"/> - <input type="text"/> <input type="text"/> <input type="text"/> <u>Redondo</u>	
0 . 1	Observações: _____ _____ _____	

1 . **Caracterização geral do Equipamento**

- a Designação Piscina Municipal Coberta
- b Época de Construção 2000 (período, ano, etc.)
- c Entidade Proprietária Município de Redondo
- d Entidade Gestora Município de Redondo
d1 Se entidade diferente da proprietária data limite da concessão _____
- e Pessoa de contacto Eduardo Marreiros e Tel.. Contacto 266989210

2 **Tipologia do Equipamento**

Grande Campo de Jogos	Campo de Futebol <input type="text"/> Campo de Râguebi <input type="text"/> Campo de Hóquei <input type="text"/>
Pista de Atletismo	Pista reduzida (250m) <input type="text"/> Pista Regulamentar (400m) <input type="text"/>
Pequeno Campo de Jogos	Campo de Ténis <input type="text"/> Campo Polidesportivo <input type="text"/>
Pavilhão e Sala de Desporto	Sala de Desporto Polivalente <input type="text"/> Pavilhão Polivalente <input type="text"/> Pavilhão Desportivo <input type="text"/>
Piscinas	Coberta <input checked="" type="text"/> x Ar Livre <input type="text"/> Aprendizagem <input checked="" type="text"/> x Polivalente <input checked="" type="text"/> x Desportiva <input type="text"/> Recreativa <input type="text"/>
Especial para Espectáculo	Estádio integrando Campos de Grandes Jogos ou Pistas de Atletismo <input type="text"/>

REVISÃO DO PLANO DIRETOR MUNICIPAL DE REDONDO
ATUALIZAÇÃO DOS ESTUDOS DE ANÁLISE E CARACTERIZAÇÃO

ANEXOS

3 **Caracterização Física do Equipamento**

Geral

a Ar Livre Coberto

b Área de Implantação 866 m²
1 Coberta 866 m²
2 Ar Livre _____ m²

c Área de Construção 866 m²
1 Coberta _____ m²
2 Ar Livre _____ m²

d Área desportiva (efectiva) _____ m²
1 Coberta _____ m²
2 Ar Livre _____ m²

e Bancadas? Sim Não Nº de Lugares _____

f Recinto fechado/Vedado? Sim Não
Tipo de Vedação _____

g Balneários? Sim Não

h Serv. Complem. Bar Loja Secretaria Salas de Direcção Sala de Convívio
Outros Quais? _____

4 **Características**

a Localização segura face a Vias? Sim Não Observ. _____

b Segurança do mobiliário/equipamento existente? Sim Não Observ. _____

c Desportos Praticáveis

Futebol 11	<input type="checkbox"/>	Futebol 5	<input type="checkbox"/>	Andebol	<input type="checkbox"/>
Voleibol	<input type="checkbox"/>	Atletismo	<input type="checkbox"/>	Râguebi	<input type="checkbox"/>
Ténis	<input type="checkbox"/>	Hóquei	<input type="checkbox"/>	Basquetebol	<input type="checkbox"/>
Natação	<input checked="" type="checkbox"/>	Ginástica	<input type="checkbox"/>	Artes Marciais	<input type="checkbox"/>
Outros	<input checked="" type="checkbox"/>	Quais <u>Hidroginástica</u>			

d Desportos Praticados

Futebol 11	<input type="checkbox"/>	Futebol 5	<input type="checkbox"/>	Andebol	<input type="checkbox"/>
Voleibol	<input type="checkbox"/>	Atletismo	<input type="checkbox"/>	Râguebi	<input type="checkbox"/>
Ténis	<input type="checkbox"/>	Hóquei	<input type="checkbox"/>	Basquetebol	<input type="checkbox"/>
Natação	<input checked="" type="checkbox"/>	Ginástica	<input type="checkbox"/>	Artes Marciais	<input type="checkbox"/>
Outros	<input checked="" type="checkbox"/>	Quais <u>Hidroginástica</u>			

e Nº médio de utilizadores (Semanais) _____

f Espectáculos Realizados (Média anual)

0	<input type="checkbox"/>
1 a 12	<input type="checkbox"/>
13 a 24	<input type="checkbox"/>
mais de 25	<input type="checkbox"/>

g Observações

A piscina coberta é uma infraestruturas inaugurada em 8 de Janeiro de 2001. Este equipamento funciona com água aquecida (entre 28°C e 29°C), e encontra-se dotada de todos os meios necessários à aprendizagem da natação e hidroginástica, sendo esta a sua principal vocação.

A piscina está aberta durante todo o período lectivo, encerrando nos meses de Julho e Agosto e o seu horário de funcionamento prolonga-se entre as 10h e as 21h30m, encerrando aos sábados à tarde, domingos e segunda-feira de manhã.

REVISÃO DO PLANO DIRETOR MUNICIPAL DE REDONDO
ATUALIZAÇÃO DOS ESTUDOS DE ANÁLISE E CARACTERIZAÇÃO

ANEXOS

0 Localização do Equipamento		Nº de REF. <input type="text"/>
0 . a	Freguesia	<input checked="" type="checkbox"/> Redondo <input type="checkbox"/> Montoito
		Data: <input type="text"/> Levantado por: <input type="text"/>
0 . b	Localidade: <u>Redondo</u>	
	Morada Postal: <u>Rua Conde Monsaraz</u> , nº <u>16</u>	
	<input type="text"/> <input type="text"/> <input type="text"/> <input type="text"/> <input type="text"/> - <input type="text"/> <input type="text"/> <input type="text"/> <input type="text"/>	
0 . 1	Observações:	

1 . Caracterização geral do Equipamento

- a Designação Piscina Municipal Descoberta
- b Época de Construção 1988 (período, ano, etc.)
- c Entidade Proprietária Município de Redondo
- d Entidade Gestora Município de Redondo
- d1 Se entidade diferente da proprietária data limite da concessão _____
- e Pessoa de contacto Eduardo Marreiros e Tel.. Contacto 266989210

2 Tipologia do Equipamento

Grande Campo de Jogos	Campo de Futebol <input type="text"/> Campo de Râguebi <input type="text"/> Campo de Hóquei <input type="text"/>	
Pista de Atletismo	Pista reduzida (250m) <input type="text"/> Pista Regulamentar (400m) <input type="text"/>	
Pequeno Campo de Jogos	Campo de Ténis <input type="text"/> Campo Polidesportivo <input type="text"/>	
Pavilhão e Sala de Desporto	Sala de Desporto Polivalente <input type="text"/> Pavilhão Polivalente <input type="text"/> Pavilhão Desportivo <input type="text"/>	
Piscinas	Coberta <input type="text"/> Ar Livre <input checked="" type="text"/>	Aprendizagem <input type="text"/> Polivalente <input checked="" type="text"/> Desportiva <input checked="" type="text"/> Recreativa <input checked="" type="text"/>
Especial para Espectáculo	Estádio integrando Campos de Grandes Jogos ou Pistas de Atletismo <input type="text"/>	

REVISÃO DO PLANO DIRETOR MUNICIPAL DE REDONDO
ATUALIZAÇÃO DOS ESTUDOS DE ANÁLISE E CARACTERIZAÇÃO

ANEXOS

3 **Caracterização Física do Equipamento**

Geral

a Ar Livre Coberto

b Área de Implantação 6500 m²
1 Coberta 690 m²
2 Ar Livre 5810 m²

c Área de Construção 690 m²
1 Coberta 690 m²
2 Ar Livre m²

d Área desportiva (efectiva) 390 m²
1 Coberta m²
2 Ar Livre 390 m²

e Bancadas? Sim Não Nº de Lugares

f Recinto fechado/Vedado? Sim Não
Tipo de Vedação Muro

g Balneários? Sim Não

h Serv. Complem. Bar Loja Secretaria Salas de Direcção Sala de Convívio
Outros Quais?

4 **Características**

a Localização segura face a Vias? Sim Não Observ.

b Segurança do mobiliário/equipamento existente? Sim Não Observ.

c Desportos Praticáveis

Futebol 11	<input type="checkbox"/>	Futebol 5	<input type="checkbox"/>	Andebol	<input type="checkbox"/>
Voleibol	<input type="checkbox"/>	Atletismo	<input type="checkbox"/>	Râguebi	<input type="checkbox"/>
Ténis	<input type="checkbox"/>	Hóquei	<input type="checkbox"/>	Basquetebol	<input type="checkbox"/>
Natação	<input checked="" type="checkbox"/>	Ginástica	<input type="checkbox"/>	Artes Marciais	<input type="checkbox"/>
Outros	<input checked="" type="checkbox"/>	Quais	<u> </u>	Hidroginástica	<u> </u>

d Desportos Praticados

Futebol 11	<input type="checkbox"/>	Futebol 5	<input type="checkbox"/>	Andebol	<input type="checkbox"/>
Voleibol	<input type="checkbox"/>	Atletismo	<input type="checkbox"/>	Râguebi	<input type="checkbox"/>
Ténis	<input type="checkbox"/>	Hóquei	<input type="checkbox"/>	Basquetebol	<input type="checkbox"/>
Natação	<input checked="" type="checkbox"/>	Ginástica	<input type="checkbox"/>	Artes Marciais	<input type="checkbox"/>
Outros	<input checked="" type="checkbox"/>	Quais	<u> </u>	Hidroginástica	<u> </u>

e Nº médio de utilizadores (Semanais)

f Espectáculos Realizados (Média anual)

0	<input type="checkbox"/>
1 a 12	<input checked="" type="checkbox"/>
13 a 24	<input type="checkbox"/>
mais de 25	<input type="checkbox"/>

g Observações

O complexo da piscina municipal descoberta é composto por duas piscinas de lazer e um amplo espaço verde de apoio para descanso e outras actividades.

O seu funcionamento é sazonal, estando aberta ao público entre Junho e Setembro.

REVISÃO DO PLANO DIRETOR MUNICIPAL DE REDONDO
ATUALIZAÇÃO DOS ESTUDOS DE ANÁLISE E CARACTERIZAÇÃO

ANEXOS

0 Localização do Equipamento		Nº de REF. <input type="text"/>
0 . a	Freguesia <input checked="" type="checkbox"/> Redondo <input type="checkbox"/> Montoito	Data: <input type="text"/> Levantado por: <input type="text"/>
0 . b	Localidade: <u>Redondo</u>	
	Morada Postal: <u>Tapada da cadeia</u> , nº <input type="text"/>	
	<input type="text"/> <input type="text"/> <input type="text"/> <input type="text"/> <input type="text"/> - <input type="text"/> <input type="text"/> <input type="text"/>	
0 . 1	Observações:	
	<input type="text"/>	
	<input type="text"/>	
	<input type="text"/>	

1 . **Caracterização geral do Equipamento**

- a Designação Polidesportivo Descoberto
- b Época de Construção 2000? (período, ano, etc.)
- c Entidade Proprietária Município de Redondo
- d Entidade Gestora Município de Redondo
d1 Se entidade diferente da proprietária data limite da concessão
- e Pessoa de contacto Eduardo Marreiros e Tel.. Contacto 266989210

2 **Tipologia do Equipamento**

Grande Campo de Jogos	Campo de Futebol <input type="text"/> Campo de Râguebi <input type="text"/> Campo de Hóquei <input type="text"/>
Pista de Atletismo	Pista reduzida (250m) <input type="text"/> Pista Regulamentar (400m) <input type="text"/>
Pequeno Campo de Jogos	Campo de Ténis <input checked="" type="text"/> Campo Polidesportivo <input checked="" type="text"/>
Pavilhão e Sala de Desporto	Sala de Desporto Polivalente <input type="text"/> Pavilhão Polivalente <input type="text"/> Pavilhão Desportivo <input type="text"/>
Piscinas	Coberta <input type="text"/> Ar Livre <input type="text"/> Aprendizagem <input type="text"/> Polivalente <input type="text"/> Desportiva <input type="text"/> Recreativa <input type="text"/>
Especial para Espectáculo	Estádio integrando Campos de Grandes Jogos ou Pistas de Atletismo <input type="text"/>

REVISÃO DO PLANO DIRETOR MUNICIPAL DE REDONDO
ATUALIZAÇÃO DOS ESTUDOS DE ANÁLISE E CARACTERIZAÇÃO

ANEXOS

3 **Caracterização Física do Equipamento**

Geral

a Ar Livre Coberto

b Área de Implantação 1950 m²
1 Coberta 200 m²
2 Ar Livre 1750 m²

c Área de Construção 200 m²
1 Coberta _____ m²
2 Ar Livre _____ m²

d Área desportiva (efectiva) _____ m²
1 Coberta _____ m²
2 Ar Livre _____ m²

e Bancadas? Sim Não Nº de Lugares _____

f Recinto fechado/Vedado? Sim Não
Tipo de Vedação _____ Rede _____

g Balneários? Sim Não

h Serv. Complem. Bar Loja Secretaria Salas de Direcção Sala de Convívio
Outros Quais? _____

4 **Características**

a Localização segura face a Vias? Sim Não Observ. _____

b Segurança do mobiliário/equipamento existente? Sim Não Observ. _____

c Desportos Praticáveis

Futebol 11	<input type="checkbox"/>	Futebol 5	<input checked="" type="checkbox"/>	Andebol	<input type="checkbox"/>
Voleibol	<input checked="" type="checkbox"/>	Atletismo	<input type="checkbox"/>	Râguebi	<input type="checkbox"/>
Ténis	<input checked="" type="checkbox"/>	Hóquei	<input type="checkbox"/>	Basquetebol	<input type="checkbox"/>
Natação	<input type="checkbox"/>	Ginástica	<input type="checkbox"/>	Artes Marciais	<input type="checkbox"/>
Outros	<input type="checkbox"/>	Quais	_____		

d Desportos Praticados

Futebol 11	<input type="checkbox"/>	Futebol 5	<input checked="" type="checkbox"/>	Andebol	<input type="checkbox"/>
Voleibol	<input checked="" type="checkbox"/>	Atletismo	<input type="checkbox"/>	Râguebi	<input type="checkbox"/>
Ténis	<input checked="" type="checkbox"/>	Hóquei	<input type="checkbox"/>	Basquetebol	<input type="checkbox"/>
Natação	<input type="checkbox"/>	Ginástica	<input type="checkbox"/>	Artes Marciais	<input type="checkbox"/>
Outros	<input type="checkbox"/>	Quais	_____		

e Nº médio de utilizadores (Semanais) _____ **f** Espectáculos Realizados (Média anual)

0	<input type="checkbox"/>
1 a 12	<input type="checkbox"/>
13 a 24	<input type="checkbox"/>
mais de 25	<input type="checkbox"/>

g Observações

Com piso homologado para a prática desportiva, o polidesportivo descoberto de Redondo é um equipamento bastante versátil, no qual os munícipes encontram um espaço para praticar uma actividade física informal e de lazer, praticando diversas modalidades que poderão ir do voleibol ao futsal.

REVISÃO DO PLANO DIRETOR MUNICIPAL DE REDONDO
ATUALIZAÇÃO DOS ESTUDOS DE ANÁLISE E CARACTERIZAÇÃO

ANEXOS

0 Localização do Equipamento		Nº de REF. <input type="text"/>
0 . a	Freguesia	<input checked="" type="checkbox"/> Redondo <input type="checkbox"/> Montoito
0 . b		Data: <input type="text"/>
		Levantado por: <input type="text"/>
Localidade: <u>Redondo</u>		
Morada Postal: <u>Largo do calvário</u> , nº <input type="text"/>		
<input type="text"/> <input type="text"/> <input type="text"/> <input type="text"/> <input type="text"/> - <input type="text"/> <input type="text"/> <input type="text"/>		
0 . 1 Observações: <input type="text"/>		
<input type="text"/>		
<input type="text"/>		
<input type="text"/>		

1 . **Caracterização geral do Equipamento**

- a Designação Campo do Calvário do Redondense Futebol Clube
- b Época de Construção _____ (período, ano, etc.)
- c Entidade Proprietária Município de Redondo
- d Entidade Gestora Redondense Futebol Clube
- d1 Se entidade diferente da proprietária data limite da concessão _____
- e Pessoa de contacto Eduardo Marreiros e Tel.. Contacto 266989210

2 **Tipologia do Equipamento**

Grande Campo de Jogos	Campo de Futebol <input checked="" type="checkbox"/> Campo de Râguebi <input type="checkbox"/> Campo de Hóquei <input type="checkbox"/>
Pista de Atletismo	Pista reduzida (250m) <input type="checkbox"/> Pista Regulamentar (400m) <input type="checkbox"/>
Pequeno Campo de Jogos	Campo de Ténis <input type="checkbox"/> Campo Polidesportivo <input type="checkbox"/>
Pavilhão e Sala de Desporto	Sala de Desporto Polivalente <input type="checkbox"/> Pavilhão Polivalente <input type="checkbox"/> Pavilhão Desportivo <input type="checkbox"/>
Piscinas	Coberta <input type="checkbox"/> Ar Livre <input type="checkbox"/>
	Aprendizagem <input type="checkbox"/> Polivalente <input type="checkbox"/> Desportiva <input type="checkbox"/> Recreativa <input type="checkbox"/>
Especial para Espectáculo	Estádio integrando Campos de Grandes Jogos ou Pistas de Atletismo <input type="checkbox"/>

REVISÃO DO PLANO DIRETOR MUNICIPAL DE REDONDO
ATUALIZAÇÃO DOS ESTUDOS DE ANÁLISE E CARACTERIZAÇÃO

ANEXOS

3 **Caracterização Física do Equipamento**

Geral

a Ar Livre Coberto

b Área de Implantação _____ m²
1 Coberta _____ m²
2 Ar Livre _____ m²

c Área de Construção _____ m²
1 Coberta _____ m²
2 Ar Livre _____ m²

d Área desportiva (efectiva) _____ m²
1 Coberta _____ m²
2 Ar Livre _____ m²

e Bancadas? Sim Não Nº de Lugares _____

f Recinto fechado/Vedado? Sim Não
Tipo de Vedação _____

g Balneários? Sim Não

h Serv. Complem. Bar Loja Secretaria Salas de Direcção Sala de Convívio
Outros Quais? _____

4 **Características**

a Localização segura face a Vias? Sim Não Observ. _____

b Segurança do mobiliário/equipamento existente? Sim Não Observ. _____

c Desportos Praticáveis

Futebol 11	<input checked="" type="checkbox"/>	Futebol 5	<input checked="" type="checkbox"/>	Andebol	<input type="checkbox"/>
Voleibol	<input type="checkbox"/>	Atletismo	<input type="checkbox"/>	Rãguebi	<input type="checkbox"/>
Ténis	<input type="checkbox"/>	Hóquei	<input type="checkbox"/>	Basquetebol	<input type="checkbox"/>
Natação	<input type="checkbox"/>	Ginástica	<input type="checkbox"/>	Artes Marciais	<input type="checkbox"/>
Outros	<input checked="" type="checkbox"/>	Quais Futebol 9, Futebol 7 e Futsal			

d Desportos Praticados

Futebol 11	<input checked="" type="checkbox"/>	Futebol 5	<input checked="" type="checkbox"/>	Andebol	<input type="checkbox"/>
Voleibol	<input type="checkbox"/>	Atletismo	<input type="checkbox"/>	Rãguebi	<input type="checkbox"/>
Ténis	<input type="checkbox"/>	Hóquei	<input type="checkbox"/>	Basquetebol	<input type="checkbox"/>
Natação	<input type="checkbox"/>	Ginástica	<input type="checkbox"/>	Artes Marciais	<input type="checkbox"/>
Outros	<input type="checkbox"/>	Quais Futebol 9, Futebol 7 e Futsal			

e Nº médio de utilizadores (Semanais) _____ **f** Espectáculos Realizados (Média anual)

0	<input type="checkbox"/>
1 a 12	<input type="checkbox"/>
13 a 24	<input type="checkbox"/>
mais de 25	<input type="checkbox"/>

g Observações

Área total - 11408 m2

REVISÃO DO PLANO DIRETOR MUNICIPAL DE REDONDO
ATUALIZAÇÃO DOS ESTUDOS DE ANÁLISE E CARACTERIZAÇÃO

ANEXOS

0	Localização do Equipamento	Nº de REF. <input type="text"/>
0 . a	Freguesia <input type="checkbox"/> Redondo <input checked="" type="checkbox"/> Montoito	Data: <input type="text"/> Levantado por: <input type="text"/>
0 . b	Localidade: <input type="text"/> Montoito	
	Morada Postal: <input type="text"/> Montoito <input type="text"/> , nº <input type="text"/>	
	<input type="text"/> 7 <input type="text"/> 2 <input type="text"/> 0 <input type="text"/> 0 - <input type="text"/> 0 <input type="text"/> 5 <input type="text"/> 3 <input type="text"/> Montoito	
0 . 1	Observações: <input type="text"/> <input type="text"/> <input type="text"/> <input type="text"/>	

1 . **Caracterização geral do Equipamento**

- a Designação Campo Manuel Mendes Vieira
- b Época de Construção _____ (período, ano, etc.)
- c Entidade Proprietária Junta de Freguesia de Montoito
- d Entidade Gestora Montoito Futebol Clube
d1 Se entidade diferente da proprietária data limite da concessão _____
- e Pessoa de contacto Junta de Freguesia de Montoito e Tel.. Contacto 266539144

2 **Tipologia do Equipamento**

Grande Campo de Jogos	Campo de Futebol <input checked="" type="checkbox"/> Campo de Râguebi <input type="checkbox"/> Campo de Hóquei <input type="checkbox"/>
Pista de Atletismo	Pista reduzida (250m) <input type="checkbox"/> Pista Regulamentar (400m) <input type="checkbox"/>
Pequeno Campo de Jogos	Campo de Ténis <input type="checkbox"/> Campo Polidesportivo <input type="checkbox"/>
Pavilhão e Sala de Desporto	Sala de Desporto Polivalente <input type="checkbox"/> Pavilhão Polivalente <input type="checkbox"/> Pavilhão Desportivo <input type="checkbox"/>
Piscinas	Coberta <input type="checkbox"/> Ar Livre <input type="checkbox"/> Aprendizagem <input type="checkbox"/> Polivalente <input type="checkbox"/> Desportiva <input type="checkbox"/> Recreativa <input type="checkbox"/>
Especial para Espectáculo	Estádio integrando Campos de Grandes Jogos ou Pistas de Atletismo <input type="checkbox"/>

REVISÃO DO PLANO DIRETOR MUNICIPAL DE REDONDO
ATUALIZAÇÃO DOS ESTUDOS DE ANÁLISE E CARACTERIZAÇÃO

ANEXOS

3 **Caracterização Física do Equipamento**

Geral

a Ar Livre Coberto

b Área de Implantação 11740 m²
1 Coberta 230 m²
2 Ar Livre 11510 m²

c Área de Construção _____ m²
1 Coberta _____ m²
2 Ar Livre _____ m²

d Área desportiva (efectiva) 7000 m²
1 Coberta _____ m²
2 Ar Livre _____ m²

e Bancadas? Sim Não Nº de Lugares _____

f Recinto fechado/Vedado? Sim Não
Tipo de Vedação _____

g Balneários? Sim Não

h Serv. Complem. Bar Loja Secretaria Salas de Direcção Sala de Convívio
Outros Quais? _____

4 **Características**

a Localização segura face a Vias? Sim Não Observ. _____

b Segurança do mobiliário/equipamento existente? Sim Não Observ. _____

c Desportos Praticáveis

Futebol 11	<input checked="" type="checkbox"/>	Futebol 5	<input type="checkbox"/>	Andebol	<input type="checkbox"/>
Voleibol	<input type="checkbox"/>	Atletismo	<input type="checkbox"/>	Râguebi	<input type="checkbox"/>
Ténis	<input type="checkbox"/>	Hóquei	<input type="checkbox"/>	Basquetebol	<input type="checkbox"/>
Natação	<input type="checkbox"/>	Ginástica	<input type="checkbox"/>	Artes Marciais	<input type="checkbox"/>
Outros	<input type="checkbox"/>	Quais _____			

d Desportos Praticados

Futebol 11	<input checked="" type="checkbox"/>	Futebol 5	<input type="checkbox"/>	Andebol	<input type="checkbox"/>
Voleibol	<input type="checkbox"/>	Atletismo	<input type="checkbox"/>	Râguebi	<input type="checkbox"/>
Ténis	<input type="checkbox"/>	Hóquei	<input type="checkbox"/>	Basquetebol	<input type="checkbox"/>
Natação	<input type="checkbox"/>	Ginástica	<input type="checkbox"/>	Artes Marciais	<input type="checkbox"/>
Outros	<input type="checkbox"/>	Quais _____			

e Nº médio de utilizadores (Semanais) _____

f Espectáculos Realizados (Média anual)

0	<input type="checkbox"/>
1 a 12	<input type="checkbox"/>
13 a 24	<input type="checkbox"/>
mais de 25	<input type="checkbox"/>

g Observações _____

REVISÃO DO PLANO DIRETOR MUNICIPAL DE REDONDO
ATUALIZAÇÃO DOS ESTUDOS DE ANÁLISE E CARACTERIZAÇÃO

ANEXOS

0 Localização do Equipamento		Nº de REF. <input type="text"/>
0 . a	Freguesia	<input checked="" type="checkbox"/> Redondo <input type="checkbox"/> Montoito
		Data: <input type="text"/> Levantado por: <input type="text"/>
0 . b	Localidade: <u>Foros da Fonte Seca</u>	
Morada Postal: _____, nº _____		
<input type="text"/> <input type="text"/> <input type="text"/> <input type="text"/> - <input type="text"/> <input type="text"/> _____		
0 . 1	Observações:	

1 . **Caracterização geral do Equipamento**

- a Designação Campo de Futebol Dr. Carlos Alberto Carreço Simões
- b Época de Construção _____ (período, ano, etc.)
- c Entidade Proprietária Município De Redondo
- d Entidade Gestora CCRD Foros da Fonte Seca
- d1 Se entidade diferente da proprietária data limite da concessão _____
- e Pessoa de contacto Hugo Ferreira e Tel.. Contacto 266989210

2 **Tipologia do Equipamento**

Grande Campo de Jogos	Campo de Futebol <input checked="" type="checkbox"/>
	Campo de Râguebi <input type="checkbox"/>
	Campo de Hóquei <input type="checkbox"/>
Pista de Atletismo	Pista reduzida (250m) <input type="checkbox"/>
	Pista Regulamentar (400m) <input type="checkbox"/>
Pequeno Campo de Jogos	Campo de Ténis <input type="checkbox"/>
	Campo Polidesportivo <input type="checkbox"/>
Pavilhão e Sala de Desporto	Sala de Desporto Polivalente <input type="checkbox"/>
	Pavilhão Polivalente <input type="checkbox"/>
	Pavilhão Desportivo <input type="checkbox"/>
Piscinas	Aprendizagem <input type="checkbox"/>
	Polivalente <input type="checkbox"/>
	Desportiva <input type="checkbox"/>
	Recreativa <input type="checkbox"/>
Especial para Espectáculo	Estádio integrando Campos de Grandes Jogos ou Pistas de Atletismo <input type="checkbox"/>

REVISÃO DO PLANO DIRETOR MUNICIPAL DE REDONDO
ATUALIZAÇÃO DOS ESTUDOS DE ANÁLISE E CARACTERIZAÇÃO

ANEXOS

3 **Caracterização Física do Equipamento**

Geral

a Ar Livre Coberto

b Área de Implantação _____ m²
1 Coberta _____ m²
2 Ar Livre _____ m²

c Área de Construção _____ m²
1 Coberta _____ m²
2 Ar Livre _____ m²

d Área desportiva (efectiva) _____ m²
1 Coberta _____ m²
2 Ar Livre _____ m²

e Bancadas? Sim Não Nº de Lugares _____

f Recinto fechado/Vedado? Sim Não
Tipo de Vedação _____

g Balneários? Sim Não

h Serv. Complem. Bar Loja Secretaria Salas de Direcção Sala de Convívio
Outros Quais? _____

4 **Características**

a Localização segura face a Vias? Sim Não Observ. _____

b Segurança do mobiliário/equipamento existente? Sim Não Observ. _____

c Desportos Praticáveis

Futebol 11	<input checked="" type="checkbox"/>	Futebol 5	<input type="checkbox"/>	Andebol	<input type="checkbox"/>
Voleibol	<input type="checkbox"/>	Atletismo	<input type="checkbox"/>	Râguebi	<input type="checkbox"/>
Ténis	<input type="checkbox"/>	Hóquei	<input type="checkbox"/>	Basquetebol	<input type="checkbox"/>
Natação	<input type="checkbox"/>	Ginástica	<input type="checkbox"/>	Artes Marciais	<input type="checkbox"/>
Outros	<input type="checkbox"/>	Quais _____			

d Desportos Praticados

Futebol 11	<input checked="" type="checkbox"/>	Futebol 5	<input type="checkbox"/>	Andebol	<input type="checkbox"/>
Voleibol	<input type="checkbox"/>	Atletismo	<input type="checkbox"/>	Râguebi	<input type="checkbox"/>
Ténis	<input type="checkbox"/>	Hóquei	<input type="checkbox"/>	Basquetebol	<input type="checkbox"/>
Natação	<input type="checkbox"/>	Ginástica	<input type="checkbox"/>	Artes Marciais	<input type="checkbox"/>
Outros	<input type="checkbox"/>	Quais _____			

e Nº médio de utilizadores (Semanais) _____

f Espectáculos Realizados (Média anual)

0	<input type="checkbox"/>
1 a 12	<input type="checkbox"/>
13 a 24	<input type="checkbox"/>
mais de 25	<input type="checkbox"/>

g Observações _____

REVISÃO DO PLANO DIRETOR MUNICIPAL DE REDONDO
ATUALIZAÇÃO DOS ESTUDOS DE ANÁLISE E CARACTERIZAÇÃO

ANEXOS

0 Localização do Equipamento		Nº de REF. <input type="text"/>
0 . a	Freguesia	<input type="checkbox"/> Redondo <input checked="" type="checkbox"/> Montoito
		Data: <input type="text"/>
		Levantado por: <input type="text"/>
0 . b	Localidade:	<input type="text"/> Montoito
	Morada Postal:	<input type="text"/> Montoito, nº <input type="text"/>
		<input type="text"/> 7 <input type="text"/> 2 <input type="text"/> 0 <input type="text"/> 0 - <input type="text"/> 0 <input type="text"/> 5 <input type="text"/> 3 <input type="text"/> Montoito
0 . 1	Observações:	<input type="text"/>
		<input type="text"/>
		<input type="text"/>

1 . **Caracterização geral do Equipamento**

- a Designação Pavilhão Polivalente de Montoito
- b Época de Construção 2014 (período, ano, etc.)
- c Entidade Proprietária Junta de Freguesia de Montoito
- d Entidade Gestora Junta de Freguesia de Montoito
- d1 Se entidade diferente da proprietária data limite da concessão
- e Pessoa de contacto Junta de Freguesia de Montoito e Tel.. Contacto 266539144

2 **Tipologia do Equipamento**

Grande Campo de Jogos	<input type="checkbox"/> Campo de Futebol <input type="checkbox"/> Campo de Râguebi <input type="checkbox"/> Campo de Hóquei
Pista de Atletismo	<input type="checkbox"/> Pista reduzida (250m) <input type="checkbox"/> Pista Regulamentar (400m)
Pequeno Campo de Jogos	<input type="checkbox"/> Campo de Ténis <input type="checkbox"/> Campo Polidesportivo
Pavilhão e Sala de Desporto	<input checked="" type="checkbox"/> Sala de Desporto Polivalente <input type="checkbox"/> Pavilhão Polivalente <input type="checkbox"/> Pavilhão Desportivo
Piscinas	<input type="checkbox"/> Coberta <input type="checkbox"/> Ar Livre <input type="checkbox"/> Aprendizagem <input type="checkbox"/> Polivalente <input type="checkbox"/> Desportiva <input type="checkbox"/> Recreativa
Especial para Espectáculo	<input type="checkbox"/> Estádio integrando Campos de Grandes Jogos ou Pistas de Atletismo

REVISÃO DO PLANO DIRETOR MUNICIPAL DE REDONDO
ATUALIZAÇÃO DOS ESTUDOS DE ANÁLISE E CARACTERIZAÇÃO

ANEXOS

3 **Caracterização Física do Equipamento**

Geral

a Ar Livre Coberto

b Área de Implantação 3300 m²
1 Coberta 1101 m²
2 Ar Livre 2199 m²

c Área de Construção _____ m²
1 Coberta _____ m²
2 Ar Livre _____ m²

d Área desportiva (efectiva) 878 m²
1 Coberta _____ m²
2 Ar Livre _____ m²

e Bancadas? Sim Não Nº de Lugares _____

f Recinto fechado/Vedado? Sim Não
Tipo de Vedação _____

g Balneários? Sim Não

h Serv. Complem. Bar Loja Secretaria Salas de Direcção Sala de Convívio
Outros Quais? Cozinha

4 **Características**

a Localização segura face a Vias? Sim Não Observ. _____

b Segurança do mobiliário/equipamento existente? Sim Não Observ. _____

c Desportos Praticáveis

Futebol 11	<input checked="" type="checkbox"/>	Futebol 5	<input type="checkbox"/>	Andebol	<input type="checkbox"/>
Voleibol	<input type="checkbox"/>	Atletismo	<input type="checkbox"/>	Râguebi	<input type="checkbox"/>
Ténis	<input type="checkbox"/>	Hóquei	<input type="checkbox"/>	Basquetebol	<input type="checkbox"/>
Natação	<input type="checkbox"/>	Ginástica	<input type="checkbox"/>	Artes Marciais	<input type="checkbox"/>
Outros	<input type="checkbox"/>	Quais	_____		

d Desportos Praticados

Futebol 11	<input checked="" type="checkbox"/>	Futebol 5	<input type="checkbox"/>	Andebol	<input type="checkbox"/>
Voleibol	<input type="checkbox"/>	Atletismo	<input type="checkbox"/>	Râguebi	<input type="checkbox"/>
Ténis	<input type="checkbox"/>	Hóquei	<input type="checkbox"/>	Basquetebol	<input type="checkbox"/>
Natação	<input type="checkbox"/>	Ginástica	<input type="checkbox"/>	Artes Marciais	<input type="checkbox"/>
Outros	<input type="checkbox"/>	Quais	_____		

e Nº médio de utilizadores (Semanais) _____

f Espectáculos Realizados (Média anual)

0	<input type="checkbox"/>
1 a 12	<input type="checkbox"/>
13 a 24	<input type="checkbox"/>
mais de 25	<input type="checkbox"/>

g Observações _____

REVISÃO DO PLANO DIRETOR MUNICIPAL DE REDONDO
 ATUALIZAÇÃO DOS ESTUDOS DE ANÁLISE E CARACTERIZAÇÃO

ANEXOS

0	Localização do Equipamento		Nº de REF. <input style="width: 40px;" type="text"/>
0 . a	Freguesia	<input type="checkbox"/> Redondo <input checked="" type="checkbox"/> Montoito	Data: <input style="width: 40px;" type="text"/> Levantado por: <input style="width: 60px;" type="text"/>
0 . b	Localidade:	Aldeias de Montoito	
	Morada Postal:	Rua 25 de Abril - Aldeias de Montoito, nº <input style="width: 40px;" type="text"/>	
		<input style="width: 20px;" type="text"/> 7 <input style="width: 20px;" type="text"/> 2 <input style="width: 20px;" type="text"/> 0 <input style="width: 20px;" type="text"/> 0 - <input style="width: 20px;" type="text"/> 0 <input style="width: 20px;" type="text"/> 5 <input style="width: 20px;" type="text"/> 1	Montoito
0 . 1	Observações:	<input style="width: 100%; height: 20px;" type="text"/> <input style="width: 100%; height: 20px;" type="text"/> <input style="width: 100%; height: 20px;" type="text"/>	

1 . Caracterização geral do Equipamento

- a Designação Campo de Futebol de Aldeias de Montoito
- b Época de Construção (período, ano, etc.)
- c Entidade Proprietária
- d Entidade Gestora
- d1 Se entidade diferente da proprietária data limite da concessão
- e Pessoa de contacto e Tel.. Contacto 266539144

2 Tipologia do Equipamento

Grande Campo de Jogos	Campo de Futebol <input style="width: 20px;" type="checkbox"/> X Campo de Râguebi <input style="width: 20px;" type="checkbox"/> Campo de Hóquei <input style="width: 20px;" type="checkbox"/>
Pista de Atletismo	Pista reduzida (250m) <input style="width: 20px;" type="checkbox"/> Pista Regulamentar (400m) <input style="width: 20px;" type="checkbox"/>
Pequeno Campo de Jogos	Campo de Ténis <input style="width: 20px;" type="checkbox"/> Campo Polidesportivo <input style="width: 20px;" type="checkbox"/>
Pavilhão e Sala de Desporto	Sala de Desporto Polivalente <input style="width: 20px;" type="checkbox"/> Pavilhão Polivalente <input style="width: 20px;" type="checkbox"/> Pavilhão Desportivo <input style="width: 20px;" type="checkbox"/>
Piscinas	Coberta <input style="width: 20px;" type="checkbox"/> Ar Livre <input style="width: 20px;" type="checkbox"/>
	Aprendizagem <input style="width: 20px;" type="checkbox"/> Polivalente <input style="width: 20px;" type="checkbox"/> Desportiva <input style="width: 20px;" type="checkbox"/> Recreativa <input style="width: 20px;" type="checkbox"/>
Especial para Espectáculo	Estádio integrando Campos de Grandes Jogos ou Pistas de Atletismo <input style="width: 20px;" type="checkbox"/>

REVISÃO DO PLANO DIRETOR MUNICIPAL DE REDONDO
ATUALIZAÇÃO DOS ESTUDOS DE ANÁLISE E CARACTERIZAÇÃO

ANEXOS

3 **Caracterização Física do Equipamento**

Geral

a Ar Livre Coberto

b Área de Implantação 9200 m²
1 Coberta 250 m²
2 Ar Livre 8950 m²

c Área de Construção _____ m²
1 Coberta _____ m²
2 Ar Livre _____ m²

d Área desportiva (efectiva) 7000 m²
1 Coberta _____ m²
2 Ar Livre 7000 m²

e Bancadas? Sim Não Nº de Lugares _____

f Recinto fechado/Vedado? Sim Não
Tipo de Vedação Muro

g Balneários? Sim Não

h Serv. Complem. Bar Loja Secretaria Salas de Direcção Sala de Convívio
Outros Quais? _____

4 **Características**

a Localização segura face a Vias? Sim Não Observ. _____

b Segurança do mobiliário/equipamento existente? Sim Não Observ. _____

c Desportos Praticáveis

Futebol 11	<input checked="" type="checkbox"/>	Futebol 5	<input type="checkbox"/>	Andebol	<input type="checkbox"/>
Voleibol	<input type="checkbox"/>	Atletismo	<input type="checkbox"/>	Râguebi	<input type="checkbox"/>
Ténis	<input type="checkbox"/>	Hóquei	<input type="checkbox"/>	Basquetebol	<input type="checkbox"/>
Natação	<input type="checkbox"/>	Ginástica	<input type="checkbox"/>	Artes Marciais	<input type="checkbox"/>
Outros	<input type="checkbox"/>	Quais _____			

d Desportos Praticados

Futebol 11	<input checked="" type="checkbox"/>	Futebol 5	<input type="checkbox"/>	Andebol	<input type="checkbox"/>
Voleibol	<input type="checkbox"/>	Atletismo	<input type="checkbox"/>	Râguebi	<input type="checkbox"/>
Ténis	<input type="checkbox"/>	Hóquei	<input type="checkbox"/>	Basquetebol	<input type="checkbox"/>
Natação	<input type="checkbox"/>	Ginástica	<input type="checkbox"/>	Artes Marciais	<input type="checkbox"/>
Outros	<input type="checkbox"/>	Quais _____			

e Nº médio de utilizadores (Semanais) _____

f Espectáculos Realizados (Média anual)

0	<input type="checkbox"/>
1 a 12	<input type="checkbox"/>
13 a 24	<input type="checkbox"/>
mais de 25	<input type="checkbox"/>

g Observações _____

REVISÃO DO PLANO DIRETOR MUNICIPAL DE REDONDO
ATUALIZAÇÃO DOS ESTUDOS DE ANÁLISE E CARACTERIZAÇÃO

ANEXOS

0 Localização do Equipamento		Nº de REF. <input type="text"/>
0 . a	Freguesia	<input checked="" type="checkbox"/> Redondo <input type="checkbox"/> Montoito
		Data: <input type="text"/> Levantado por: <input type="text"/>
0 . b	Localidade: _____	
	Morada Postal: _____, nº _____	
	<input type="text" value="7"/> <input type="text" value="2"/> <input type="text" value="0"/> <input type="text" value="0"/> - <input type="text" value="0"/> <input type="text" value="5"/> <input type="text" value="1"/> _____	Montoito
0 . 1	Observações: _____	

1 . Caracterização geral do Equipamento

- a Designação Parque de Merendas do Freixo
- b Época de Construção 2010/2011 (período, ano, etc.)
- c Entidade Proprietária Município de Redondo
- d Entidade Gestora Município de Redondo
- d1 Se entidade diferente da proprietária data limite da concessão _____
- e Pessoa de contacto Eduardo Marreiros e Tel.. Contacto 266989210

2 Tipologia do Equipamento

Grande Campo de Jogos	Campo de Futebol <input checked="" type="checkbox"/> Campo de Râguebi <input type="checkbox"/> Campo de Hóquei <input type="checkbox"/>
Pista de Atletismo	Pista reduzida (250m) <input type="checkbox"/> Pista Regulamentar (400m) <input type="checkbox"/>
Pequeno Campo de Jogos	Campo de Ténis <input type="checkbox"/> Campo Polidesportivo <input checked="" type="checkbox"/>
Pavilhão e Sala de Desporto	Sala de Desporto Polivalente <input type="checkbox"/> Pavilhão Polivalente <input type="checkbox"/> Pavilhão Desportivo <input type="checkbox"/>
Piscinas	Coberta <input type="checkbox"/> Ar Livre <input type="checkbox"/> Aprendizagem <input type="checkbox"/> Polivalente <input type="checkbox"/> Desportiva <input type="checkbox"/> Recreativa <input type="checkbox"/>
Especial para Espectáculo	Estádio integrando Campos de Grandes Jogos ou Pistas de Atletismo <input type="checkbox"/>

REVISÃO DO PLANO DIRETOR MUNICIPAL DE REDONDO
ATUALIZAÇÃO DOS ESTUDOS DE ANÁLISE E CARACTERIZAÇÃO

ANEXOS

3 **Caracterização Física do Equipamento**

Geral

a Ar Livre Coberto

b Área de Implantação 10500 m²
1 Coberta _____ m²
2 Ar Livre _____ m²

c Área de Construção _____ m²
1 Coberta _____ m²
2 Ar Livre _____ m²

d Área desportiva (efectiva) _____ m²
1 Coberta _____ m²
2 Ar Livre _____ m²

e Bancadas? Sim Não Nº de Lugares _____

f Recinto fechado/Vedado? Sim Não
Tipo de Vedação _____

g Balneários? Sim Não

h Serv. Complem. Bar Loja Secretaria Salas de Direcção Sala de Convívio
Outros Quais? _____

4 **Características**

a Localização segura face a Vias? Sim Não Observ. _____

b Segurança do mobiliário/equipamento existente? Sim Não Observ. _____

c Desportos Praticáveis

Futebol 11	<input checked="" type="checkbox"/>	Futebol 5	<input type="checkbox"/>	Andebol	<input type="checkbox"/>
Voleibol	<input type="checkbox"/>	Atletismo	<input type="checkbox"/>	Râguebi	<input type="checkbox"/>
Ténis	<input type="checkbox"/>	Hóquei	<input type="checkbox"/>	Basquetebol	<input type="checkbox"/>
Natação	<input type="checkbox"/>	Ginástica	<input type="checkbox"/>	Artes Marciais	<input type="checkbox"/>
Outros	<input type="checkbox"/>	Quais _____			

d Desportos Praticados

Futebol 11	<input checked="" type="checkbox"/>	Futebol 5	<input type="checkbox"/>	Andebol	<input type="checkbox"/>
Voleibol	<input type="checkbox"/>	Atletismo	<input type="checkbox"/>	Râguebi	<input type="checkbox"/>
Ténis	<input type="checkbox"/>	Hóquei	<input type="checkbox"/>	Basquetebol	<input type="checkbox"/>
Natação	<input type="checkbox"/>	Ginástica	<input type="checkbox"/>	Artes Marciais	<input type="checkbox"/>
Outros	<input type="checkbox"/>	Quais _____			

e Nº médio de utilizadores (Semanais) _____

f Espectáculos Realizados (Média anual)

0	<input type="checkbox"/>
1 a 12	<input type="checkbox"/>
13 a 24	<input type="checkbox"/>
mais de 25	<input type="checkbox"/>

g Observações _____

REVISÃO DO PLANO DIRETOR MUNICIPAL DE REDONDO
ATUALIZAÇÃO DOS ESTUDOS DE ANÁLISE E CARACTERIZAÇÃO

ANEXOS

0 Localização do Equipamento		Nº de REF. <input type="text"/>
0 . a	Freguesia <input checked="" type="checkbox"/> Redondo <input type="checkbox"/> Montoito	Data: <input type="text"/> Levantado por: <input type="text"/>
0 . b	Localidade: _____ Redondo	
	Morada Postal: _____ Horta do Letras - Redondo _____, nº _____	
	<input type="text" value="7"/> <input type="text" value="1"/> <input type="text" value="7"/> <input type="text" value="0"/> - <input type="text" value="0"/> <input type="text" value="6"/> <input type="text" value="3"/> _____ Redondo	
0 . 1	Observações: _____ _____ _____ _____	

1 . Caracterização geral do Equipamento

- a Designação _____ Parque Ambiental de Redondo
- b Época de Construção _____ 2010 _____ (período, ano, etc.)
- c Entidade Proprietária _____ Município de Redondo
- d Entidade Gestora _____ Município de Redondo
- d1 Se entidade diferente da proprietária data limite da concessão _____
- e Pessoa de contacto _____ Eduardo Marreiros _____ e Tel.. Contacto _____ 266989210

2 Tipologia do Equipamento

Grande Campo de Jogos	Campo de Futebol <input type="checkbox"/> Campo de Râguebi <input type="checkbox"/> Campo de Hóquei <input type="checkbox"/>
Pista de Atletismo	Pista reduzida (250m) <input checked="" type="checkbox"/> Pista Regulamentar (400m) <input type="checkbox"/>
Pequeno Campo de Jogos	Campo de Ténis <input type="checkbox"/> Campo Polidesportivo <input checked="" type="checkbox"/>
Pavilhão e Sala de Desporto	Sala de Desporto Polivalente <input type="checkbox"/> Pavilhão Polivalente <input type="checkbox"/> Pavilhão Desportivo <input type="checkbox"/>
Piscinas	Coberta <input type="checkbox"/> Ar Livre <input type="checkbox"/> Aprendizagem <input type="checkbox"/> Polivalente <input type="checkbox"/> Desportiva <input type="checkbox"/> Recreativa <input type="checkbox"/>
Especial para Espectáculo	Estádio integrando Campos de Grandes Jogos ou Pistas de Atletismo <input type="checkbox"/>

REVISÃO DO PLANO DIRETOR MUNICIPAL DE REDONDO
ATUALIZAÇÃO DOS ESTUDOS DE ANÁLISE E CARACTERIZAÇÃO

ANEXOS

3 **Caracterização Física do Equipamento**

Geral

a Ar Livre Coberto

b Área de Implantação 18240 m²
1 Coberta _____ m²
2 Ar Livre 18240 m²

c Área de Construção _____ m²
1 Coberta _____ m²
2 Ar Livre _____ m²

d Área desportiva (efectiva) _____ m²
1 Coberta _____ m²
2 Ar Livre _____ m²

e Bancadas? Sim Não Nº de Lugares _____

f Recinto fechado/Vedado? Sim Não
Tipo de Vedação _____ Muro _____

g Balneários? Sim Não

h Serv. Complem. Bar Loja Secretaria Salas de Direcção Sala de Convívio
Outros Quais? _____

4 **Características**

a Localização segura face a Vias? Sim Não Observ. _____

b Segurança do mobiliário/equipamento existente? Sim Não Observ. _____

c Desportos Praticáveis

Futebol 11	<input checked="" type="checkbox"/>	Futebol 5	<input checked="" type="checkbox"/>	Andebol	<input checked="" type="checkbox"/>
Voleibol	<input checked="" type="checkbox"/>	Atletismo	<input checked="" type="checkbox"/>	Râguebi	<input type="checkbox"/>
Ténis	<input type="checkbox"/>	Hóquei	<input type="checkbox"/>	Basquetebol	<input checked="" type="checkbox"/>
Natação	<input type="checkbox"/>	Ginástica	<input checked="" type="checkbox"/>	Artes Marciais	<input type="checkbox"/>
Outros	<input type="checkbox"/>	Quais _____			

d Desportos Praticados

Futebol 11	<input checked="" type="checkbox"/>	Futebol 5	<input checked="" type="checkbox"/>	Andebol	<input checked="" type="checkbox"/>
Voleibol	<input checked="" type="checkbox"/>	Atletismo	<input type="checkbox"/>	Râguebi	<input type="checkbox"/>
Ténis	<input type="checkbox"/>	Hóquei	<input type="checkbox"/>	Basquetebol	<input checked="" type="checkbox"/>
Natação	<input type="checkbox"/>	Ginástica	<input checked="" type="checkbox"/>	Artes Marciais	<input type="checkbox"/>
Outros	<input type="checkbox"/>	Quais _____			

e Nº médio de utilizadores (Semanais) _____

f Espectáculos Realizados (Média anual)

0	<input type="checkbox"/>
1 a 12	<input checked="" type="checkbox"/>
13 a 24	<input type="checkbox"/>
mais de 25	<input type="checkbox"/>

g Observações _____

REVISÃO DO PLANO DIRETOR MUNICIPAL DE REDONDO
ATUALIZAÇÃO DOS ESTUDOS DE ANÁLISE E CARACTERIZAÇÃO

ANEXOS

0 . Localização do Equipamento		N.º de REF. <input type="text"/>
0 . a	Freguesia _____ _____ _____ _____	<input checked="" type="checkbox"/> Redondo <input type="checkbox"/> Montoito
0 . b	Localidade: _____	Redondo
0 . c	Em Planta: _____	Sim
	Morada Postal: _____	Avenida de Gien _____, n.º 13
		<input type="text" value="7"/> <input type="text" value="1"/> <input type="text" value="7"/> <input type="text" value="0"/> - <input type="text" value="1"/> <input type="text" value="2"/> <input type="text" value="8"/>
0 . 1	Observações: _____ _____ _____	

1 Caracterização geral do Equipamento

- a Nome _____ Arquivo Municipal
- b Época de Construção _____ 2005/2006 _____ (período, ano, etc.)
- c Entidade Proprietária _____ Município de Redondo
- d Entidade Gestora _____ Município de Redondo
- d1 Se entidade diferente da proprietária data limite da concessão _____
- e Pessoa de contacto _____ Manuela Pitó _____ Tel.. Contacto 266989210

2 Caracterização

- a Tipo de Equipamento Teatro Cinema Recinto de Exposições Galeria
Biblioteca outro (Qual) Arquivo _____
- b Gestão do espaço Pública Privada
- c Área de Implantação _____ 300 m² d Área de Construção _____ 300 m² e Nº de Pisos _____ 1
- e Área coberta 300 m² Ar livre _____ m²
- f Estacionamento próprio Sim Não
- f Nº de lugares (Total) _____ g Nº de salas _____ Lugares por sala _____
- | | | |
|---------------|---|--|
| h Bibliotecas | Nº de Títulos _____ | Nº de Utilizadores (leitores) _____ |
| | Média mensal de livros requisitados _____ | Equipamento informático? Sim <input type="checkbox"/> Não <input type="checkbox"/> |

- i Nº de espectáculos (Média anual) _____ Regularidade Diária Mensal Outra (qual) _____
- j Nº de Utilizadores/espectadores (média por espetáculo) _____
- l Preço médio do bilhete por espectáculo _____ €
- m Observações
O Arquivo Municipal de Redondo está ligado à história do concelho. Este equipamento pretende disponibilizar aos cidadãos um extenso acervo de informações de interesse geral e cultural relevantes, oferecendo em simultâneo um serviço público moderno, organizado, eficiente e acessível a todos.

REVISÃO DO PLANO DIRETOR MUNICIPAL DE REDONDO
ATUALIZAÇÃO DOS ESTUDOS DE ANÁLISE E CARACTERIZAÇÃO

ANEXOS

0 . Localização do Equipamento		N.º de REF. <input type="text"/>
0 . a	Freguesia	<input checked="" type="checkbox"/> Redondo <input type="checkbox"/> Montoito
	_____ _____ _____	Data: <input type="text"/> Levantado por: <input type="text"/>
0 . b	Localidade:	Redondo
0 . c	Em Planta:	_____
	Morada Postal:	Rua D. Arnilda e Eliezer Kamenezky _____, nº _____
		<input type="text" value="7"/> <input type="text" value="1"/> <input type="text" value="7"/> <input type="text" value="0"/> - <input type="text" value="0"/> <input type="text" value="6"/> <input type="text" value="2"/>
0 . 1	Observações:	_____ _____ _____

1 Caracterização geral do Equipamento

- a Nome Biblioteca Municipal e Centro Lúdico de Redondo
- b Época de Construção 1960 (período, ano, etc.)
- c Entidade Proprietária Santa Casa da Misericórdia de Redondo
- d Entidade Gestora Município de Redondo
- d1 Se entidade diferente da proprietária data limite da concessão _____
- e Pessoa de contacto Graça Boavida Tel.. Contacto 266989210

2 Caracterização

- a Tipo de Equipamento Teatro Cinema Recinto de Exposições Galeria
Biblioteca outro X (Qual) Centro Lúdico
- b Gestão do espaço Pública Privada
- c Área de Implantação 680 m² d Área de Construção 680 m² e Nº de Pisos 2
- e Área coberta 680 m² Ar livre m²
- f Estacionamento próprio Sim Não
- f Nº de lugares (Total) _____ g Nº de salas _____ Lugares por sala _____
- | | | | |
|---|-------------|---|---|
| h | Bibliotecas | Nº de Títulos _____ | Nº de Utilizadores (leitores) <u>1132</u> |
| | | Média mensal de livros requisitados <u>30</u> | Equipamento informático? Sim <input checked="" type="checkbox"/> Não <input type="checkbox"/> |
- i Nº de espectáculos (Média anual) _____ Regularidade Diária Mensal Outra (qual) _____
- j Nº de Utilizadores/espectadores (média por espetáculo) _____
- l Preço médio do bilhete por espectáculo _____ €

m Observações

A Biblioteca Municipal de Redondo Tem como Objectivo facilitar à população o livre acesso à informação e documentação nos seus mais variados transportes disponibilizando para isso uma grande variedade de espaços e serviços. Entre eles destacamos a biblioteca itinerante de Redondo, uma valência da biblioteca municipal que dispõe de um serviço itinerante percorrendo semanalmente todo o concelho. Dispõe também de um espaço internet.

REVISÃO DO PLANO DIRETOR MUNICIPAL DE REDONDO
ATUALIZAÇÃO DOS ESTUDOS DE ANÁLISE E CARACTERIZAÇÃO

ANEXOS

0 . Localização do Equipamento	N.º de REF. _____
0 . a Freguesia	<input checked="" type="checkbox"/> Redondo <input type="checkbox"/> Montoito
0 . b Localidade:	Redondo
0 . c Em Planta:	Sim
Morada Postal:	Rua 1º de Dezembro, nº 1 7 1 7 0 - 0 4 3
0 . 1 Observações:	_____

1 Caracterização geral do Equipamento

- a Nome Centro Cultural de Redondo
- b Época de Construção 2005/2006 (período, ano, etc.)
- c Entidade Proprietária Município de Redondo
- d Entidade Gestora Município de Redondo
- d1 Se entidade diferente da proprietária data limite da concessão _____
- e Pessoa de contacto Luís Sesifredo Tel.. Contacto 266989210

2 Caracterização

- a Tipo de Equipamento Teatro Cinema Recinto de Exposições Galeria
Biblioteca outro (Qual) _____
- b Gestão do espaço Pública Privada
- c Área de Implantação 1782 m² d Área de Construção 2731 m² e Nº de Pisos 2
- e Área coberta m² Ar livre m²
- f Estacionamento próprio Sim Não
- f Nº de lugares 206 (202+4) g Nº de salas _____ Lugares por sala _____

h Bibliotecas	Nº de Títulos _____	Nº de Utilizadores (leitores) _____
	Média mensal de livros requisitados _____	Equipamento informático? Sim <input type="checkbox"/> Não <input type="checkbox"/>

- i Nº de espectáculos (Média anual) _____ Regularidade Diária Mensal Outra (qual) _____
- j Nº de Utilizadores/espectadores (média por espetáculo) _____
- l Preço médio do bilhete por espectáculo _____ €
- m Observações

REVISÃO DO PLANO DIRETOR MUNICIPAL DE REDONDO
ATUALIZAÇÃO DOS ESTUDOS DE ANÁLISE E CARACTERIZAÇÃO

ANEXOS

0 . Localização do Equipamento		N.º de REF. <input type="text"/>
0 . a	Freguesia _____ _____ _____ _____	<input type="checkbox"/> Redondo <input checked="" type="checkbox"/> Montoito
0 . b	Localidade: _____	Montoito
0 . c	Em Planta: _____	
	Morada Postal: _____	Rua da Cadeia _____, nº _____ 7 2 0 0 - 0 5 3 _____ Montoito
0 . 1	Observações: _____ _____ _____	

1 Caracterização geral do Equipamento

- a Nome _____ Biblioteca e Centro Lúdico de Montoito
- b Época de Construção _____ 1967 _____ (período, ano, etc.)
- c Entidade Proprietária _____ Município de Redondo
- d Entidade Gestora _____ Município de Redondo
- d1 Se entidade diferente da proprietária data limite da concessão _____
- e Pessoa de contacto _____ Ana Grilo _____ Tel.. Contacto _____ 266530137

2 Caracterização

- a Tipo de Equipamento Teatro Cinema Recinto de Exposições Galeria
Biblioteca outi X (Qual) Centro Lúdico - Entretenimento de Crianças
- b Gestão do espaço Pública Privada
- c Área Total _____ 198 m² d Área de Construção _____ 174 m² e Nº de Pisos _____ 2
- e Área coberta m² Ar livre m²
- f Estacionamento próprio Sim Não
- f Nº de lugares _____ g Nº de salas _____ Lugares por sala _____

h	Bibliotecas	Nº de Títulos _____	Nº de Utilizadores (leitores) _____
		Média mensal de livros requisitados _____	Equipamento informático? Sim <input type="checkbox"/> Não <input type="checkbox"/>

- i Nº de espectáculos (Média anual) _____ Regularidade Diária Mensal Outra (qual) _____
- j Nº de Utilizadores/espectadores (média por espetáculo) _____
- l Preço médio do bilhete por espectáculo _____ €
- m Observações

REVISÃO DO PLANO DIRETOR MUNICIPAL DE REDONDO
ATUALIZAÇÃO DOS ESTUDOS DE ANÁLISE E CARACTERIZAÇÃO

ANEXOS

0 . Localização do Equipamento	N.º de REF. <input type="text"/>
0 . a Freguesia <input checked="" type="checkbox"/> Redondo <input type="checkbox"/> Montoito	Data: <input type="text"/> Levantado por: <input type="text"/>
0 . b Localidade: <u>Redondo</u>	
0 . c Em Planta: <u>Sim</u>	
Morada Postal: <u>Alameda do Calvário</u> , nº <u> </u> <input type="text" value="7"/> <input type="text" value="1"/> <input type="text" value="7"/> <input type="text" value="0"/> - <input type="text" value="0"/> <input type="text" value="2"/> <input type="text" value="5"/> <u>Redondo</u>	
0 . 1 Observações:	
<hr/>	
<hr/>	

1 Caracterização geral do Equipamento

- a Nome Coliseu de Redondo
- b Época de Construção 2009 (período, ano, etc.)
- c Entidade Proprietária Santa Casa da Misericórdia de Redondo
- d Entidade Gestora Município de Redondo
- d1 Se entidade diferente da proprietária data limite da concessão 18/01/2033
- e Pessoa de contacto Hugo Ferreira Tel.. Contacto 266989210

2 Caracterização

- a Tipo de Equipamento Teatro Cinema Recinto de Exposições Galeria
Biblioteca outro (Qual) Espaço para espectáculos tauromáquicos, variedades, dramáticos e outro tipo de eventos
- b Gestão do espaço Pública Privada
- c Área de Implantação 2851 m² d Área de Construção 2851 m² e Nº de Pisos 2
- e Área coberta ## m² Ar livre m²
- f Estacionamento próprio Sim Não
- f Nº de lugares 3000 g Nº de salas Lugares por sala

h Bibliotecas	Nº de Títulos <u> </u>	Nº de Utilizadores (leitores) <u> </u>
	Média mensal de livros requisitados <u> </u>	Equipamento informático? Sim <input type="checkbox"/> Não <input type="checkbox"/>

- i Nº de espectáculos (Média anual) 4 Regularidade Diária Mensal Outra (qual)
- j Nº de Utilizadores/espectadores (média por espetáculo) 1500
- l Preço médio do bilhete por espetáculo 20 €
- m Observações

2000 espetadores nas bancadas e 1000 na arena.

REVISÃO DO PLANO DIRETOR MUNICIPAL DE REDONDO
ATUALIZAÇÃO DOS ESTUDOS DE ANÁLISE E CARACTERIZAÇÃO

ANEXOS

0 . Localização do Equipamento		N.º de REF. <input type="text"/>
0 . a	Freguesia _____ _____ _____ _____	<input checked="" type="checkbox"/> Redondo <input type="checkbox"/> Montoito
0 . b	Localidade: <u>Redondo</u>	Data: <input type="text"/> Levantado por: <input type="text"/>
0 . c	Em Planta: _____	Sim
	Morada Postal: _____ Avenida de Gien _____, nº _____	
	<input type="text" value="7"/> <input type="text" value="1"/> <input type="text" value="7"/> <input type="text" value="0"/> - <input type="text" value="0"/> <input type="text" value="2"/> <input type="text" value="5"/> <u>Redondo</u>	
0 . 1	Observações: <u>Pavilhão de Exposições / Multiusos de Redondo - Acolhe exposições e pequenos espetáculos</u> _____ _____	

1 Caracterização geral do Equipamento

- a Nome Pavilhão de Exposição
- b Época de Construção 2006 (período, ano, etc.)
- c Entidade Proprietária Município de Redondo
- d Entidade Gestora Município de Redondo
- d1 Se entidade diferente da proprietária data limite da concessão _____
- e Pessoa de contacto Hugo Ferreira Tel.. Contacto 266989210

2 Caracterização

- a Tipo de Equipamento Teatro Cinema Recinto de Exposições Galeria
Biblioteca out X (Qual) Pequenos espetáculos e serviço de restauração ocasional para festas.
- b Gestão do espaço Pública Privada
- c Área de Implantação 2150 m² d Área de Construção 2150 m² e Nº de Pisos 1
- e Área coberta 2150 m² Ar livre 3550 m²
- f Estacionamento próprio Sim Não
- f Nº de lugares _____ g Nº de salas _____ Lugares por sala _____

h	Bibliotecas	Nº de Títulos _____	Nº de Utilizadores (leitores) _____
		Média mensal de livros requisitados _____	Equipamento informático? Sim <input type="checkbox"/> Não <input type="checkbox"/>

- i Nº de espetáculos (Média anual) _____ Regularidade Diária Mensal Outra (qual) _____
- j Nº de Utilizadores/espectadores (média por espetáculo) _____
- l Preço médio do bilhete por espetáculo 0 €
- m Observações

REVISÃO DO PLANO DIRETOR MUNICIPAL DE REDONDO
ATUALIZAÇÃO DOS ESTUDOS DE ANÁLISE E CARACTERIZAÇÃO

ANEXOS

0 . Localização do Equipamento		N.º de REF. <input type="text"/>
0 . a	Freguesia _____ _____ _____ _____	<input checked="" type="checkbox"/> Redondo <input type="checkbox"/> Montoito
0 . b	Localidade: _____	Redondo
0 . c	Em Planta: _____	Sim
	Morada Postal: _____	Praça da República, n.º 5 e 6 7 1 7 0 - 0 1 1 Redondo
0 . 1	Observações: _____ _____ _____	

1 Caracterização geral do Equipamento

- a Nome _____ Museu do Vinho
- b Época de Construção _____ 2000 _____ (período, ano, etc.)
- c Entidade Proprietária _____ Município de Redondo
- d Entidade Gestora _____ Município de Redondo
- d1 Se entidade diferente da proprietária data limite da concessão _____
- e Pessoa de contacto _____ Ana Recto _____ Tel.. Contacto 266989210

2 Caracterização

- a Tipo de Equipamento Teatro Cinema Recinto de Exposições Galeria
Biblioteca outro (Qual) _____
- b Gestão do espaço Pública Privada _____
- c Área de Implantação _____ 221,1 m² d Área de Construção _____ 442,2 m² e Nº de Pisos _____ 2
- e Área coberta 221,1 m² Ar livre _____ m²
- f Estacionamento próprio Sim Não
- f Nº de lugares _____ g Nº de salas _____ Lugares por sala _____

h	Bibliotecas	Nº de Títulos _____	Nº de Utilizadores (leitores) _____
		Média mensal de livros requisitados _____	Equipamento informático? Sim <input type="checkbox"/> Não <input type="checkbox"/>

- i Nº de espectáculos (Média anual) _____ Regularidade Diária Mensal Outra (qual) _____
- j Nº de Utilizadores/espectadores (média por espetáculo) _____
- l Preço médio do bilhete por espectáculo _____ €
- m Observações

REVISÃO DO PLANO DIRETOR MUNICIPAL DE REDONDO
ATUALIZAÇÃO DOS ESTUDOS DE ANÁLISE E CARACTERIZAÇÃO

ANEXOS

0 . Localização do Equipamento	N.º de REF. _____
0 . a Freguesia <input checked="" type="checkbox"/> Redondo <input type="checkbox"/> Montoito	Data: _____ Levantado por: _____
0 . b Localidade: _____ Redondo	
0 . c Em Planta: _____ Sim	
Morada Postal: _____ Rua de Santo António _____, nº _____ 7 1 7 0 - 0 5 6 Redondo	
0 . 1 Observações: _____ _____ _____	

1 **Caracterização geral do Equipamento**

- a Nome _____ Museu do Barro
- b Época de Construção _____ (período, ano, etc.)
- c Entidade Proprietária _____ Município de Redondo
- d Entidade Gestora _____ Município de Redondo
- d1 Se entidade diferente da proprietária data limite da concessão _____
- e Pessoa de contacto _____ Ana Recto _____ Tel.. Contacto 266989210

2 **Caracterização**

- a Tipo de Equipamento Teatro Cinema Recinto de Exposições Galeria
Biblioteca outro (Qual) _____
- b Gestão do espaço Pública Privada _____
- c Área de Implantação 323,3 m² d Área de Construção 323,3 m² e Nº de Pisos 1
- e Área coberta 323,3 m² Ar livre m²
- f Estacionamento próprio Sim Não
- f Nº de lugares _____ g Nº de salas _____ Lugares por sala _____

h Bibliotecas	Nº de Títulos _____	Nº de Utilizadores (leitores) _____
	Média mensal de livros requisitados _____	Equipamento informático? Sim <input type="checkbox"/> Não <input type="checkbox"/>

- i Nº de espectáculos (Média anual) _____ Regularidade Diária Mensal Outra (qual) _____
- j Nº de Utilizadores/espectadores (média por espetáculo) _____
- l Preço médio do bilhete por espectáculo _____ €
- m Observações

REVISÃO DO PLANO DIRETOR MUNICIPAL DE REDONDO
ATUALIZAÇÃO DOS ESTUDOS DE ANÁLISE E CARACTERIZAÇÃO

ANEXOS

0 . Localização do Equipamento	N.º de REF. _____
0 . a Freguesia <input checked="" type="checkbox"/> Redondo <input type="checkbox"/> Montoito	Data: _____ Levantado por: _____
0 . b Localidade: _____ Redondo	
0 . c Em Planta: _____	
Morada Postal: _____ Rua Prof. Dr.º Hernani Cidade _____, nº 23/jan 7 1 7 0 - 0 0 1 Redondo	
0 . 1 Observações: _____ _____ _____	

1 **Caracterização geral do Equipamento**

- a Nome _____ Oficina das Ruas Floridas
- b Época de Construção _____ 1975 _____ (período, ano, etc.)
- c Entidade Proprietária _____ Município de Redondo
- d Entidade Gestora _____ Município de Redondo
- d1 Se entidade diferente da proprietária data limite da concessão _____
- e Pessoa de contacto _____ Ana Recto _____ Tel.. Contacto 266989210

2 **Caracterização**

- a Tipo de Equipamento Teatro Cinema Recinto de Exposições Galeria
Biblioteca outro (Qual) _____
- b Gestão do espaço Pública Privada _____
- c Área de Implantação _____ 265 m² d Área de Construção _____ 365 m² e Nº de Pisos _____ 2
- e Área coberta 265 m² Ar livre _____ m²
- f Estacionamento próprio Sim Não
- f Nº de lugares _____ g Nº de salas _____ Lugares por sala _____

h Bibliotecas	Nº de Títulos _____	Nº de Utilizadores (leitores) _____
	Média mensal de livros requisitados _____	Equipamento informático? Sim <input type="checkbox"/> Não <input type="checkbox"/>

- i Nº de espectáculos (Média anual) _____ Regularidade Diária Mensal Outra (qual) _____
- j Nº de Utilizadores/espectadores (média por espetáculo) _____
- l Preço médio do bilhete por espectáculo _____ €
- m Observações

REVISÃO DO PLANO DIRETOR MUNICIPAL DE REDONDO
ATUALIZAÇÃO DOS ESTUDOS DE ANÁLISE E CARACTERIZAÇÃO

ANEXOS

0 . Localização do Equipamento	N.º de REF. <input type="text"/>
0 . a Freguesia <input checked="" type="checkbox"/> Redondo <input type="checkbox"/> Montoito	Data: <input type="text"/> Levantado por: <input type="text"/>
0 . b Localidade: <u>Redondo</u>	
0 . c Em Planta: <u>Sim</u>	
Morada Postal: <u>Estrada Municipal Redondo Evoramonte</u> , nº <u> </u> <input type="text"/> <input type="text"/> <input type="text"/> <input type="text"/> - <input type="text"/> <input type="text"/> <input type="text"/> <u>Redondo</u>	
0 . 1 Observações: <u>O Centro de Acolhimento, implementado na antiga Escola Rural de São Bento do Zambujal, pretende ser um espaço activo e dinâmico especialmente vocacionado para acções de sensibilização e divulgação da riqueza patrimonial, cultural e ambiental do território concelhio.</u>	

1 Caracterização geral do Equipamento

- a Nome Ecomuseu de Redondo
- b Época de Construção _____ (período, ano, etc.)
- c Entidade Proprietária Município de Redondo
- d Entidade Gestora Município de Redondo
- d1 Se entidade diferente da proprietária data limite da concessão _____
- e Pessoa de contacto Ana Recto Tel.. Contacto 266989210

2 Caracterização

- a Tipo de Equipamento Teatro Cinema Recinto de Exposições Galeria
Biblioteca outro (Qual) _____
- b Gestão do espaço Pública Privada
- c Área de Implantação 118,4 m² d Área de Construção 118,4 m² e Nº de Pisos 1
- e Área coberta 118,4 m² Ar livre 1066 m²
- f Estacionamento próprio Sim Não
- f Nº de lugares _____ g Nº de salas _____ Lugares por sala _____
- | |
|---|
| h Bibliotecas Nº de Títulos _____ Nº de Utilizadores (leitores) _____
Média mensal de livros requisitados _____ Equipamento informático? Sim <input type="checkbox"/> Não <input type="checkbox"/> |
|---|
- i Nº de espectáculos (Média anual) _____ Regularidade Diária Mensal Outra (qual) _____
- j Nº de Utilizadores/espectadores (média por espetáculo) _____
- l Preço médio do bilhete por espectáculo 0 €
- m Observações

REVISÃO DO PLANO DIRETOR MUNICIPAL DE REDONDO
ATUALIZAÇÃO DOS ESTUDOS DE ANÁLISE E CARACTERIZAÇÃO

ANEXOS

0 . Localização do Equipamento	N.º de REF. _____							
0 . a Freguesia	<input checked="" type="checkbox"/> Redondo <input type="checkbox"/> Montoito							

0 . b Localidade:	Redondo							
0 . c Em Planta:	_____							
Morada Postal:	Rua de Santo António _____, n.º _____							
	<table border="1"><tr><td>7</td><td>1</td><td>7</td><td>0</td></tr></table> - <table border="1"><tr><td>0</td><td>5</td><td>6</td></tr></table> Redondo	7	1	7	0	0	5	6
7	1	7	0					
0	5	6						
0 . 1 Observações:	_____ _____ _____							

1 Caracterização geral do Equipamento

- a Nome Cemitério de Redondo
- b Época de Construção _____ (período, ano, etc.)
- c Entidade Proprietária Município de Redondo
- d Entidade Gestora Município de Redondo
- d1 Se entidade diferente da proprietária data limite da concessão _____
- e Pessoa de contacto _____ Tel.. Contacto 968511138

2 Caracterização

- b Gestão do espaço Pública Privada
- c Área de Implantação 11 632 m² d Área de Construção _____ m²
- d Nº de Campas (Total) 1603 Campas disponíveis 52 Campas Ocupadas ## das quais
- e Horizonte de capacidade _____ Anos nº de Talhões _____ Campas por talhão _____ Livres _____
Jazigos nº 22 Espaço para novos jazigos _____ (quantidade) Comprometidas _____
- f Estacionamento próprio Sim Não
- g Área Livre para Expansão? Sim Não Área para expansão _____ m² 52 Campas
- h Serviços Complementares? Sim Não Capela Casa Mortuária
outros Quais: _____

- m Observações _____

REVISÃO DO PLANO DIRETOR MUNICIPAL DE REDONDO
ATUALIZAÇÃO DOS ESTUDOS DE ANÁLISE E CARACTERIZAÇÃO

ANEXOS

0 . Localização do Equipamento		N.º de REF. <input type="text"/>
0 . a	Freguesia _____ _____ _____ _____	<input checked="" type="checkbox"/> Redondo <input type="checkbox"/> Montoito
0 . b	Localidade: _____	Aldeia da Serra
0 . c	Em Planta: _____	
	Morada Postal: _____	Monte Virgem - Aldeia da Serra, n.º _____
	<input type="text" value="7"/> <input type="text" value="1"/> <input type="text" value="7"/> <input type="text" value="0"/> - <input type="text" value="1"/> <input type="text" value="2"/> <input type="text" value="0"/>	Redondo
0 . 1	Observações: _____ _____ _____	

1 Caracterização geral do Equipamento

- a Nome _____ Cemitério da Aldeia da Serra
- b Época de Construção _____ (período, ano, etc.)
- c Entidade Proprietária _____ Junta de Freguesia de Redondo
- d Entidade Gestora _____ Junta de Freguesia de Redondo
- d1 Se entidade diferente da proprietária data limite da concessão _____
- e Pessoa de contacto _____ Tel.. Contacto _____ 266989130

2 Caracterização

- b Gestão do espaço Pública Privada
- c Área de Implantação 707 m² d Área de Construção _____ m²
- d Nº de Campas (Total) Campas disponíveis Campas Ocupadas das quais
- e Horizonte de capacidade _____ Anos n.º de Talhões _____ Campas por talhão _____ Livres _____
Jazigos n.º _____ Espaço para novos jazigos _____ (quantidade) Comprometidas _____
- f Estacionamento próprio Sim Não
- g Área Livre para Expansão? Sim Não Área para expansão _____ m² _____ Campas
- h Serviços Complementares? Sim Não Capela Casa Mortuária
outros Quais: _____

- m Observações _____ Casa Mortuária na Localidade

REVISÃO DO PLANO DIRETOR MUNICIPAL DE REDONDO
ATUALIZAÇÃO DOS ESTUDOS DE ANÁLISE E CARACTERIZAÇÃO

ANEXOS

0 . Localização do Equipamento	N.º de REF. <input type="text"/>
0 . a Freguesia <input checked="" type="checkbox"/> Redondo <input type="checkbox"/> Montoito	Data: <input type="text"/> Levantado por: <input type="text"/>
0 . b Localidade: <u>Aldeia da Serra</u>	
0 . c Em Planta: _____	
Morada Postal: <u>Monte Virgem - Aldeia da Serra</u> , nº _____	
<input type="text" value="7"/> <input type="text" value="1"/> <input type="text" value="7"/> <input type="text" value="0"/> - <input type="text" value="1"/> <input type="text" value="2"/> <input type="text" value="0"/> <u>Redondo</u>	
0 . 1 Observações: _____ _____ _____	

1 Caracterização geral do Equipamento

- a Nome Cemitério do Freixo
- b Época de Construção _____ (período, ano, etc.)
- c Entidade Proprietária Junta de Freguesia de Redondo
- d Entidade Gestora Junta de Freguesia de Redondo
- d1 Se entidade diferente da proprietária data limite da concessão _____
- e Pessoa de contacto _____ Tel.. Contacto 266989130

2 Caracterização

- b Gestão do espaço Pública Privada
- c Área de Implantação 1007 m² d Área de Construção _____ m²
- d Nº de Campas (Total) Campas disponíveis Campas Ocupadas das quais
- e Horizonte de capacidade _____ Anos nº de Talhões _____ Campas por talhão _____ Livres _____
Jazigos nº _____ Espaço para novos jazigos _____ (quantidade) Comprometidas _____
- f Estacionamento próprio Sim Não
- g Área Livre para Expansão? Sim Não Área para expansão _____ m² _____ Campas
- h Serviços Complementares? Sim Não Capela Casa Mortuária
outros Quais: _____

- m Observações Casa Mortuária na Localidade

REVISÃO DO PLANO DIRETOR MUNICIPAL DE REDONDO
ATUALIZAÇÃO DOS ESTUDOS DE ANÁLISE E CARACTERIZAÇÃO

ANEXOS

0 . Localização do Equipamento	N.º de REF. _____							
0 . a Freguesia <input checked="" type="checkbox"/> Redondo <input type="checkbox"/> Montoito	Data: _____ Levantado por: _____							

0 . b Localidade: _____ Santa Susana								
0 . c Em Planta: _____								
Morada Postal: _____ Santa Susana _____, nº _____								
<table border="1"><tr><td>7</td><td>1</td><td>7</td><td>0</td></tr></table> - <table border="1"><tr><td>1</td><td>0</td><td>5</td></tr></table> _____ Redondo	7	1	7	0	1	0	5	
7	1	7	0					
1	0	5						
0 . 1 Observações: _____								

1 Caracterização geral do Equipamento

- a Nome _____ Cemitério de Santa Susana
- b Época de Construção _____ (período, ano, etc.)
- c Entidade Proprietária _____ Junta de Freguesia de Redondo
- d Entidade Gestora _____ Junta de Freguesia de Redondo
- d1 Se entidade diferente da proprietária data limite da concessão _____
- e Pessoa de contacto _____ Tel.. Contacto _____ 266989130

2 Caracterização

- b Gestão do espaço Pública Privada
- c Área de Implantação 1000 m² d Área de Construção _____ m²
- d Nº de Campas (Total) Campas disponíveis Campas Ocupadas das quais
- e Horizonte de capacidade _____ Anos nº de Talhões _____ Campas por talhão _____ Livres _____
Jazigos nº _____ Espaço para novos jazigos _____ (quantidade) Comprometidas _____
- f Estacionamento próprio Sim Não
- g Área Livre para Expansão? Sim Não Área para expansão _____ m² _____ Campas
- h Serviços Complementares? Sim Não Capela Casa Mortuária
outros Quais: _____

- m Observações _____

REVISÃO DO PLANO DIRETOR MUNICIPAL DE REDONDO
ATUALIZAÇÃO DOS ESTUDOS DE ANÁLISE E CARACTERIZAÇÃO

ANEXOS

0 . Localização do Equipamento	N.º de REF. _____							
0 . a Freguesia _____ _____ _____ _____	<input type="checkbox"/> Redondo <input checked="" type="checkbox"/> Montoito							
0 . b Localidade: _____	Montoito							
0 . c Em Planta: _____								
Morada Postal: _____	Rua Nossa Sr.ª da Assunção - Montoito _____, nº _____							
	<table border="1"><tr><td>7</td><td>2</td><td>0</td><td>0</td></tr></table> - <table border="1"><tr><td>0</td><td>5</td><td>3</td></tr></table> _____ Montoito	7	2	0	0	0	5	3
7	2	0	0					
0	5	3						
0 . 1 Observações: _____ _____ _____								

1 Caracterização geral do Equipamento

- a Nome _____ Cemitério de Montoito
- b Época de Construção _____ (período, ano, etc.)
- c Entidade Proprietária _____ Junta de Freguesia de Montoito
- d Entidade Gestora _____ Junta de Freguesia de Montoito
- d1 Se entidade diferente da proprietária data limite da concessão _____
- e Pessoa de contacto _____ Tel.. Contacto _____ 266539144

2 Caracterização

- b Gestão do espaço Pública Privada
- c Área de Implantação 5300 m² d Área de Construção _____ m²
- d Nº de Campas (Total) Campas disponíveis Campas Ocupadas das quais
- e Horizonte de capacidade _____ Anos nº de Talhões _____ Campas por talhão _____ Livres _____
Jazigos nº _____ Espaço para novos jazigos _____ (quantidade) Comprometidas _____
- f Estacionamento próprio Sim Não
- g Área Livre para Expansão? Sim Não Área para expansão _____ m² _____ Campas
- h Serviços Complementares? Sim Não Capela Casa Mortuária
outros Quais: _____

- m Observações _____

3. LISTAGEM DO PATRIMÓNIO ARQUEOLÓGICO

REVISÃO DO PLANO DIRETOR MUNICIPAL DE REDONDO
ATUALIZAÇÃO DOS ESTUDOS DE ANÁLISE E CARACTERIZAÇÃO

ANEXOS

Designação	Nº ref.	Tipo	Época(s)	Estruturas e materiais	Localização	
					ETRS_X	ETRS_Y
Anta 1 das Chãs	439-A.1		/	- ;	38819,2793	-104843,2002
Anta 2 das Chãs	439-A.2		/	- ;	38885,0667	-104892,0632
S. Gens	439-B.1		/	- ;	47749,5929	-102975,9716
Monte dos Altos	439-B.2		/	- ;	45671,7699	-104049,7404
Monte dos Altos	439-B.3		/	- ;	45949,6224	-104027,6619
Monte dos Altos	439-B.4		/	- ;	46442,9135	-104508,9073
Quinta do Freixo	439-C.15	habitat	Calcolítico/	- ; taça carena, bordo espessado, pedra polida	39897,1808	-108288,5322
Monte da Pedregosa	439-D.4	habitat	Calcolítico/	- ; bordo espessado	41012,2916	-106267,6975
Colmeeiro	439-D.48	habitat	Calcolítico/	- ; bordos espessados, pesos de tear, pedra polida	43867,1891	-108580,1115
Dessouras	439-D.69	habitat	Calcolítico/	- ; bordos espessados, pedra polida	41948,9773	-109154,2712
Colmeeiro	439-D.75	habitat	Calcolítico/	- ; bordos espessados e pesos de tear	43992,6265	-109196,8643
Defesa	440-A.3	habitat	Calcolítico/	- ; bordos espessados	53464,5446	-103849,3825
Pica na Velha	440-C.4	habitat	Calcolítico/	- ; bordos espessados e peso tear	50040,8384	-105127,3691
Argolia	440-C.24	habitat	Calcolítico/	- ; bordos espessados, pesos de tear	53833,4283	-107474,964
Pereiras	440-C.25	habitat	Calcolítico/	- ; bordos espessados, pesos de tear	48536,7012	-109048,1145
Candeeira	440-C.26	habitat	Calcolítico/	- ; bordos espessados, pesos de tear	48894,5663	-108217,5888
Monte da Ribeira	440-C.46	habitat	Calcolítico/	- ; bordos espessados, pesos tear	51506,2917	-109662,114
Monte do Almo	450-B.13	habitat	Calcolítico/	- ; bordos espessados, pedra polida	44956,1078	-110503,5649
Monte das Covas	450-B.39	habitat	Calcolítico/	- ; cerâmica manual, ponte de seta	44456,3614	-111823,1933
Fonte Ferrenha	440-C.6	habitat	Calcolítico/Idade do Bronze	- ; bordos espessados, taças carenadas	54787,492	-105296,6249

REVISÃO DO PLANO DIRETOR MUNICIPAL DE REDONDO
ATUALIZAÇÃO DOS ESTUDOS DE ANÁLISE E CARACTERIZAÇÃO

ANEXOS

Designação	Nº ref.	Tipo	Época(s)	Estruturas e materiais	Localização	
					ETRS_X	ETRS_Y
Monte Real	440-C.43	habitat	Idade do Bronze/	- ; taça carenada brunida	49381,6758	-109429,3101
Monte Virgem	440-A.10	Achado Avulso	Idade do Bronze/Neolítico/Calcolítico	- ; vaso carenado, seixo afeiçoado	49382,0148	-104862,7978
Monte das Casas	439-D.98	Necrópole	Idade do Ferro/Neolítico/Calcolítico	- ; cerâmica, armas e adereços diversos	47424,2762	-109522,2666
Monte do Cabaço	440-C.13	habitat / p. cov	Idade do Ferro/Neolítico/Calcolítico	- ; bordos extrovertidos, asas de rolo	50358,3836	-107151,4155
Monte das Casas	439-D.59	Achado avulso	indeterminada/	- ; elemento arquitectónico em granito	47023,667	-108696,497
Álamo	439-D.1	recinto	Medieval ou post/	- ;	40123,3006	-106595,7879
Dessouras	439-D.40	habitat/moinho	Medieval ou post/	- ; cerâmica de construção, grande mó circular	42205,6094	-108553,6689
Colmeeiro	439-D.49	habitat	Medieval ou post/	- ; cerâmica de construção	43846,0279	-108823,5267
Monte das Casas	439-D.61	recinto	Medieval ou post/	- ;	47219,4609	-108794,3901
Godinha de Cima	439-D.83	recinto	Medieval ou post/	- ;	45596,0097	-109707,4919
Monte Branco	450-B.2	habitat	Medieval ou post/	- ; cerâmica de construção	40418,8304	-110587,8379
Monte das Covas	450-B.7	habitat	Medieval ou post/	- ; cerâmica de construção	43990,243	-110132,9559
Monte do Paço	450-B.35	recinto	Medieval ou post/	- ;	43945,3459	-111340,2711
Carrascal	440-C.50	habitat / recint	Medieval ou post/Neolítico / Calcolítico	- ; cerâmica manual	52829,2116	-109609,1784
Monte do Outeiro	440-C.22	menir	Neolítico/ I. Fe/	- ;	52716,7221	-107970,0168
Ferrenha	439-D.15	habitat	Neolítico/Calcolítico/	- ; cerâmica manual, mós e percutor	42155,3186	-107640,8637
Mouro	439-C.12	Achados Avulsos	Neolítico/Calcolítico/	- ;	39026,7056	-108420,8317
Quinta do Freixo	439-C.14	pedra com covinh	Neolítico/Calcolítico/	- ;	39510,8968	-108619,2627
Ferrenha	439-D.5	Achado Avulso	Neolítico/Calcolítico/	- ; seixo quartzito	42366,967	-106836,5342
Ferrenha	439-D.6	Achados Avulsos	Neolítico/Calcolítico/	- ; percutores	42681,8187	-106767,7398
Ferrenha	439-D.7	habitat	Neolítico/Calcolítico/	- ; cerâmicas manuais, sílex	42822,0393	-106386,7409

REVISÃO DO PLANO DIRETOR MUNICIPAL DE REDONDO
ATUALIZAÇÃO DOS ESTUDOS DE ANÁLISE E CARACTERIZAÇÃO

ANEXOS

Designação	Nº ref.	Tipo	Época(s)	Estruturas e materiais	Localização	
					ETRS_X	ETRS_Y
Águia	439-D.9	habitat	Neolítico/Calcolítico/	- ; cerâmica manual, pedra polida	46915,1455	-106852,3648
Águia	439-D.10	Achado Avulso	Neolítico/Calcolítico/	- ; movente de mó manual	47100,3474	-106587,7816
Águia	439-D.11	Achado avulso	Neolítico/Calcolítico/	- ; percutor	47338,464	-106241,1772
Ferrenha	439-D.17	Achado Avulso	Neolítico/Calcolítico/	- ; ponta de seta em sílex	42737,3892	-107138,1534
Ferrenha	439-D.18	Achado Avulso	Neolítico/Calcolítico/	- ; lasca de sílex	42912,0113	-107029,6734
Godinhos	439-D.19	habitat	Neolítico/Calcolítico/	- ; seixo de quartzito	44470,4151	-107569,4046
Godinhos	439-D.21	Achado Avulso	Neolítico/Calcolítico/	- ; seixo de quartzito	44811,722	-107357,7363
Godinhos	439-D.22	habitat	Neolítico/Calcolítico/	- ; cerâmicas manuais, lascas de quartzito	45039,2639	-107389,484
Pinheiro	439-D.25	Achado Avulso	Neolítico/Calcolítico/	- ; percutor	45436,134	-107220,1481
Pinheiro	439-D.28	Achados avulsos	Neolítico/Calcolítico/	- ; percutores de quartzo	46407,1688	-107857,7798
Quinta do Freixo	439-D.38	habitat	Neolítico/Calcolítico/	- ; cerâmica manual, pedra polida	40708,0764	-108805,0362
Anta das Dessouras	439-D.39	Sepultura megalí	Neolítico/Calcolítico/	- ;	42147,4044	-108701,8352
Colmeeiro	439-D.43	habitat	Neolítico/Calcolítico/	- ; cerâmica manual, pedra polida	43171,3272	-108154,1419
Colmeeiro	439-D.51	Achado Avulso	Neolítico/Calcolítico/	- ; artefacto de pedra polida	44658,2892	-108471,6257
Pinheiro	439-D.55	Achado Avulso	Neolítico/Calcolítico/	- ; seixo afeiçãoado de quartzito	46301,3393	-108021,8213
Monte das Casas	439-D.58	Achado Avulso	Neolítico/Calcolítico/	- ; lascas de quartzito	46978,6945	-108982,2455
Pinheiro	439-D.60	Achados Avulsos	Neolítico/Calcolítico/	- ; mós manuais e percutores	47005,1393	-108394,8742
Gainhos	439-D.68	habitat	Neolítico/Calcolítico/	- ; cerâmica manual, peso tear placa	41586,5147	-109879,2277
Freixo	439-D.70	Achado Avulso	Neolítico/Calcolítico/	- ; pedra polida	42486,0825	-109257,4529
Casa Novas	439-D.71	Achado Avulso	Neolítico/Calcolítico/	- ; instrumento pedra polida	43021,6083	-109218,0397
Casas Novas	439-D.72	Achados Avulsos	Neolítico/Calcolítico/	- ; pedra polida e mós manuais	43188,2913	-109030,1854

REVISÃO DO PLANO DIRETOR MUNICIPAL DE REDONDO
ATUALIZAÇÃO DOS ESTUDOS DE ANÁLISE E CARACTERIZAÇÃO

ANEXOS

Designação	Nº ref.	Tipo	Época(s)	Estruturas e materiais	Localização	
					ETRS_X	ETRS_Y
Anta 2 das Casas Novas	439-D.73	Sepultura Megalí	Neolítico/Calcolítico/	- ;	43423,7753	-109273,5981
Godinha de Cima	439-D.77	Achado avulso	Neolítico/Calcolítico/	- ;	44699,0693	-109501,1266
Godinha de Cima	439-D.79	Achado Avulso	Neolítico/Calcolítico/	- ;	44876,333	-109191,5645
Godinha de Cima	439-D.81	Achados Avulsos	Neolítico/Calcolítico/	- ; percutores de quartzo	45177,9709	-109802,7452
Godinha de Cima	439-D.82	Achados Avulsos	Neolítico/Calcolítico/	- ; percutores e mós manuais	45297,0301	-109665,1617
Monte da Horta	439-D.86	Achado avulso	Neolítico/Calcolítico/	- ; seixo de quartzito	46545,8665	-109847,7111
Monte das Casas	439-D.91	Achado Avulso	Neolítico/Calcolítico/	- ; percutor de quartzo	47045,9258	-109702,1861
Amoreira	439-D.96	Achado avulso	Neolítico/Calcolítico/	- ; percutor de quartzo	47315,8046	-109882,0991
Monte das Casas	439-D.99	habitat	Neolítico/Calcolítico/	- ; cerâmica manual e pedra polida	47463,9545	-109096,2896
Antas do Convento da Serra	440-A.4	Sepulturas megal	Neolítico/Calcolítico/	- ;	48225,779	-104862,814
Convento da Serra	440-A.5	Achados avulsos	Neolítico/Calcolítico/	- ; seixos afeiçãoados	48209,8994	-104667,0238
Convento da Serra	440-A.6	Achado avulso	Neolítico/Calcolítico/	- ; seixo afeiçãoado	48244,2916	-104487,1078
Conventa Serra	440-A.7	habitat	Neolítico/Calcolítico/	- ; cerâmicas manuais, percutores	48413,6312	-104743,7497
Monte Virgem	440-A.8	Achado avulso	Neolítico/Calcolítico/	- ; percutor	48858,1239	-104293,9547
Convento da Serra	440-A.9	habitat	Neolítico/Calcolítico/	- ; cerâmica manual, percutores	49130,6544	-104680,2403
Monte da Quinta	440-A.11	Achados avulsos	Neolítico/Calcolítico/	- ; seixo afeiçãoado e lasca de quartzito	49569,8588	-104296,5894
Monte da Quinta	440-A.12	Achado avulso	Neolítico/Calcolítico/	- ; mó manual	50255,141	-104574,3897
Espinhaço de Cão	440-A.13	Achado Avulso	Neolítico/Calcolítico/	- ;	51281,7361	-104762,2263
Aldeia da Serra	440-C.1	Achados Avulsos	Neolítico/Calcolítico/	- ;	48418,9446	-105680,3684
Fôro	440-C.2	habitat	Neolítico/Calcolítico/	- ; cerâmica manual, pedra polida	48548,5836	-105360,223
Aldeia da Serra	440-C.3	habitat	Neolítico/Calcolítico/	- ; seixo afeiçãoado de quartzito	48556,5174	-105201,4739

REVISÃO DO PLANO DIRETOR MUNICIPAL DE REDONDO
ATUALIZAÇÃO DOS ESTUDOS DE ANÁLISE E CARACTERIZAÇÃO

ANEXOS

Designação	Nº ref.	Tipo	Época(s)	Estruturas e materiais	Localização	
					ETRS_X	ETRS_Y
Maroteira	440-C.9	habitat	Neolítico/Calcolítico/	- ; cerâmica manual, mós manuais	48892,5881	-107331,3517
Candeeira	440-C.10	Achado avulso	Neolítico/Calcolítico/	- ; percutor de quartzo	50091,1596	-107463,626
Candeeirinha	440-C.17	Achado avulso	Neolítico/Calcolítico/	- ; percutor de quartzo	51078,0647	-107669,9856
Cavalinha	440-C.18	Achado Avulso	Neolítico/Calcolítico/	- ; percutor de quartzo	51382,3312	-107371,0032
Cavalinha	440-C.19	Achado avulso	Neolítico/Calcolítico/	- ; percutor de quartzo	51482,8764	-107516,5218
Monte do Outeiro	440.C-23	Achado avulso	Neolítico/Calcolítico/	- ; percutor de quartzo	52820,3316	-107797,3287
Lamego	440-C.27	Achado avulso	Neolítico/Calcolítico/	- ; dormente de mó duplo	51076,1988	-108620,4937
Lamego	440-C.29	Achados avulsos	Neolítico/Calcolítico/	- ; percutor e mó manual	51243,1255	-108367,2179
Lamego	440-C.30	habitat	Neolítico/Calcolítico/	- ; cerâmica manual, percutores	51346,7459	-108747,1264
Horta da Velhinha	440-C.33	Achados Avulsos	Neolítico/Calcolítico/	- ; percutores de quartzo	52394,3771	-108269,345
Carrascal	440-C.36	Achados avulsos	Neolítico/Calcolítico/	- ; lascas de quartzito e percutor	52653,4169	-108695,301
Horta da Velhinha	440-C.38	Achado Avulso	Neolítico/Calcolítico/	- ; lasca de quartzito	53125,4247	-108403,9079
Carrascal	440-C.41	habitat	Neolítico/Calcolítico/	- ; cerâmica manual, percutores de quartzo	53263,1183	-108976,8195
Vale de Sobrados	440-C.42	habitat	Neolítico/Calcolítico/	- ; percutor de quartzo, seixo de quartzito	49355,2275	-109921,4329
Monte Real	440-C.44	Pedra c/ covinha	Neolítico/Calcolítico/	- ;	49791,7765	-109191,1809
Monte da Ribeira	440-C.47	Achados Avulsos	Neolítico/Calcolítico/	- ; percutores de quartzo	51760,2909	-109572,1525
Monte do Espinheiro	450-A.3	Achado avulso	Neolítico/Calcolítico/	- ; pedra polida	37906,5118	-110024,9634
Palheta	450-A.10	Achados Avulsos	Neolítico/Calcolítico/	- ; mós manuais, sílex, percutores	38782,3374	-112625,79
Monte das Covas	450-B.9	habitat	Neolítico/Calcolítico/	- ; cerâmica manual, pedra polida	44248,5664	-110722,5725
Monte do Almo	450-B.11	habitat	Neolítico/Calcolítico/	- ; cerâmica manual mós manuais	44804,4893	-110441,7967
Godinha de Baixo	450-B.12	habitat	Neolítico/Calcolítico/	- ; cerâmica manual, mós manuais	44843,7922	-110200,3333

REVISÃO DO PLANO DIRETOR MUNICIPAL DE REDONDO
ATUALIZAÇÃO DOS ESTUDOS DE ANÁLISE E CARACTERIZAÇÃO

ANEXOS

Designação	Nº ref.	Tipo	Época(s)	Estruturas e materiais	Localização	
					ETRS_X	ETRS_Y
S. Bento do Zambujal	450-B.20	Achado avulso	Neolítico/Calcolítico/	- ;	46292,5872	-110604,6303
Monte da Horta	450-B.21	Achado Avulso	Neolítico/Calcolítico/	- ; Neolítico/Calcolítico	46477,8865	-110116,0869
Monte da Horta	450-B.23	Achados Avulsos	Neolítico/Calcolítico/	- ; percutores de quartzo	46848,5058	-110088,006
Monte da Igreja	450-B.26	Achados avulsos	Neolítico/Calcolítico/	- ; pedra polida	42423,554	-111025,8208
Paço	450-B.32	Achados avulsos	Neolítico/Calcolítico/	- ; percutor de quartzo e seixo	43282,7164	-111008,9671
Paço	450-B.33	Achado avulso	Neolítico/Calcolítico/	- ; seixo afeiçoado de quartzito	43406,2636	-111357,1221
Anta 1 do Paço	450-B.34	Sepultura megalí	Neolítico/Calcolítico/	- ;	43647,7265	-111300,9658
Monte das Covas	450-B.41	achado avulso	Neolítico/Calcolítico/	- ; lasca de quartzito	44742,74	-111385,1878
Pinheiro	439-D.53	Sepultura Megalí	Neolítico/Calcolítico/Medieval posterior ou	- ; cerâmica manual, cerâmica de construção e faiança	45676,9341	-108511,3034
Sesmarias	439-D.33	habitat/ A. Avul	Neolítico/Calcolítico/Neolítico/Calcolítico	- ; cerâmica de construção, mó e percutores	47224,723	-107513,8155
Monte do Hospital	450-B.49	Achados avulsos	Neolítico/Calcolítico/Romana	- ; escassa cerâmica e seixo quartzito	46202,7599	-111542,4069
Monte das Casas	439-D.88	menir	Neolítico/l. Fer/	- ; monólito em granito	46842,1994	-109829,1874
Monte das Casas	439-D.89	menir	Neolítico/l. Fer/	- ; monólito em granito	46913,6316	-109588,4174
Monte das Casas	439-D.93	menires	Neolítico/l. Fer/	- ; dois monólitos	47030,0428	-109342,3552
Monte das Casas	439-D.95	menir	Neolítico/l. Fer/	- ; monólito em granito	47194,0887	-109535,4982
Carrascal	440-C.37	menir	Neolítico/l. Fer/	- ;	53131,1858	-108666,5126
Carrascal	440-C.40	menires	Neolítico/l. Fer/	- ;	53146,7001	-108913,3215
Carrascal	439-C.1	habitat	Romana/	- ;	38190,5684	-105793,5449
Carrascal	439-C.2	habitat	Romana/	- ;	38224,9661	-105888,7941
Carrascal	439-C.3	habitat	Romana/	- ;	38269,9461	-105928,4809

REVISÃO DO PLANO DIRETOR MUNICIPAL DE REDONDO
ATUALIZAÇÃO DOS ESTUDOS DE ANÁLISE E CARACTERIZAÇÃO

ANEXOS

Designação	Nº ref.	Tipo	Época(s)	Estruturas e materiais	Localização	
					ETRS_X	ETRS_Y
Outeiro	439-C.4	habitat	Romana/	- ;	38680,0632	-106581,9939
Outeiro	439-C.6	habitat	Romana/	- ;	38957,8808	-106857,1563
Mouro	439-C.8	habitat	Romana/	- ;	38822,9738	-108280,6057
Mouro	439-C.9	habitat	Romana/	- ;	38844,1429	-108394,3754
Mouro	439-C.11	habitat	Romana/	- ;	39032,0063	-108846,8077
Monte do Espinheiro	439-C.16	habitat	Romana/	- ; cerâmica de construção	38262,0878	-109706,706
Mouro	439-C.17	habitat	Romana/	- ; cerâmica de construção	38346,7391	-108979,1057
Monte do Espinheiro	439-C.18	habitat	Romana/	- ; cerâmica de construção	38489,6267	-109577,0583
Mouro	439-C.19	habitat	Romana/	- ; cerâmica de construção	38669,5313	-109016,1436
Monte do Espinheiro	439-C.24	habitat	Romana/	- ;	39725,2364	-109897,1885
Água	439-D.8	habitat	Romana/	- ; cerâmica de construção	46251,0444	-106968,7875
Martes	439-D.12	habitat	Romana/	- ; cerâmica de construção	40107,4464	-107558,8644
Martes	439-D.13	habitat	Romana/	- ; cerâmica de construção	40284,7105	-107262,5317
Dessouras	439-D.16	habitat	Romana/	- ; cerâmica de construção	42340,5299	-107804,9024
Godinhos	439-D.20	habitat	Romana/	- ; cerâmica de construção	44756,1673	-107696,4011
Pinheiro	439-D.24	habitat	Romana/	- ; cerâmica de construção	45274,7477	-107619,6677
Pinheiro	439-D.26	habitat	Romana/	- ;	45885,9348	-107635,5365
Pinheiro	439-D.27	habitat	Romana/	- ; cerâmica de construção	46367,4793	-107767,8224
Pinheiro	439-D.29	habitat	Romana/	- ; cerâmica de construção	46512,9968	-107627,5928
Pinheiro	439-D.30	habitat	Romana/	- ; cerâmica de construção	46661,1604	-107495,3005
Pinheiro	439-D.31	necrópole	Romana/	- ; cerâmica de construção (tijolos e tegulae)	46798,7395	-107312,7379

REVISÃO DO PLANO DIRETOR MUNICIPAL DE REDONDO
ATUALIZAÇÃO DOS ESTUDOS DE ANÁLISE E CARACTERIZAÇÃO

ANEXOS

Designação	Nº ref.	Tipo	Época(s)	Estruturas e materiais	Localização	
					ETRS_X	ETRS_Y
Dessouras	439-D.41	habitat	Romana/	- ; cerâmica de construção	42533,6837	-108183,2519
Dessouras	439-D.42	habitat	Romana/	- ; cerâmica de construção	42597,1967	-108781,2053
Pinheiro	439-D.52	habitat	Romana/	- ;	45253,6001	-108453,0994
Monte das Casas	439-D.63	habitat	Romana/	- ; cerâmica de construção	47269,7365	-109000,7633
Pinheiro	439-D.85	habitat	Romana/	- ;	45868,5178	-109130,7014
Monte das Casas	439-D.92	habitat	Romana/	- ; cerâmica de construção	47030,0462	-109493,1667
Monte das Casas	439-D.94	habitat	Romana/	- ; Romana	47109,4143	-109178,3136
Candeeira	440-C.11	habitat	Romana/	- ; cerâmica de construção	50138,787	-107564,1663
Monte do Cabaço	440-C.12	habitat	Romana/	- ; cerâmica de construção	50138,7773	-107111,7313
Monte do Cabaço	440-C.14	habitat	Romana/	- ; cerâmica de construção	50689,1153	-107188,4522
Candeeirinha	440-C.15	habitat	Romana/	- ; cerâmica de construção	50779,0892	-107921,343
Horta da Velhinha	440-C.32	habitat	Romana/	- ; cerâmica de construção	52267,7418	-108407,4962
Carrascal	440-C.34	habitat	Romana/	- ; cerâmica de construção	52469,213	-108511,105
Horta da Velhinha	440-C.39	habitat	Romana/	- ; cerâmica de construção	53159,9598	-108269,3329
Monte da Silveira	440-C.51	habitat	Romana/	- ; cerâmica de construção	53964,27	-109214,9331
Malhada Alta	440-C.52	habitat	Romana/	- ; cerâmica de construção	54644,261	-109961,0461
Palhetinha	450-A.1	habitat	Romana/	- ; cerâmica de construção	37472,6027	-110392,7372
Monte do Espinheiro	450-A.4	habitat	Romana/	- ; cerâmica de construção	38044,1006	-110281,606
Monte do Espinheiro	450-A.5	Achado avulso	Romana/	- ; silhar de granito	38118,1863	-110400,6668
Monte do Espinheiro	450-A.6	Achado Avulso	Romana/	- ; frag. fuste mármore	38332,5007	-110482,6845
S. Bento do Zambujal	450-B.17	habitat	Romana/	- ; cerâmica de construção	45888,2719	-110492,3257

REVISÃO DO PLANO DIRETOR MUNICIPAL DE REDONDO
ATUALIZAÇÃO DOS ESTUDOS DE ANÁLISE E CARACTERIZAÇÃO

ANEXOS

Designação	Nº ref.	Tipo	Época(s)	Estruturas e materiais	Localização	
					ETRS_X	ETRS_Y
S. Bento do Zambujal	450-B.18	habitat	Romana/	- ; cerâmica de construção	46028,651	-110161,0145
Courelas	450-B.22	habitat	Romana/	- ; cerâmica de construção	46640,7402	-110374,3946
Courelas	450-B.24	habitat	Romana/	- ; cerâmica de construção	46837,2824	-110430,547
Monte da Igreja	450-B.25	villa	Romana/	- ; cerâmica de construção, silhares	42131,5549	-111205,5167
Paço	450-B.31	habitat	Romana/	- ; cerâmica de construção, mó rotativa	43288,3398	-111379,5847
Monte do Hospital	450-B.45	habitat	Romana/	- ; cerâmica de construção	45528,9056	-111542,413
Monte Novo do Hospital	450-B.46	habitat	Romana/	- ; cerâmica de construção	45618,7588	-111834,4144
Monte do Almo	450-B.47	habitat	Romana/	- ; cerâmica de construção	45680,5171	-111261,6404
Monte do Hospital	450-B.50	habitat	Romana/	- ; cerâmica de construção	46146,6009	-111317,7902
Quinta do Freixo	439-C.23	Necrópole	Romana/Calcolítico	- ; cerâmica comum, bordos espessados	39495,0412	-109524,1312
Quinta do Freixo	439-C.21	habitat	Romana/Idade do Ferro	- ; campniense, sigillata, cerâmica de construção	39071,7066	-109444,7614
Candeeirinha	440-C.16	habitat	Romana/Medieval/	- ; cerâmica de construção	50853,164	-107484,7817
Lamego	440-C.28	Achados avulsos	Romana/Medieval/	- ; mós manuais rotativas	51174,0597	-108833,4721
Carrascal	440-C.49	habitat	Romana/Medieval/	- ; cerâmica construção, mó rotativa	52681,0406	-109384,2856
Monte do Espinheiro	450-A.7	habitat	Romana/Medieval/	- ; cerâmica de construção	39046,8666	-110067,2832
Monte do Espinheiro	450-A.8	habitat	Romana/Medieval/	- ; cerâmica de construção	39359,0735	-110017,0094
Monte das Covas	450-B.43	habitat	Romana/Medieval/	- ; cerâmica de construção	45012,2917	-111884,9583
Arnalha	440-C.45	habitat/ Achados	Romana/Medieval/Neolítico/Calcolítico	- ;	50307,7156	-109185,8824
Quinta do Freixo	439-C.20	habitat-A. Avuls	Romana/Neolítico/Calcolítico	- ; cerâmica de construção - percutores	38767,4399	-109619,3883
Sesmarias	439-D.32	habitat/ A. Avul	Romana/Neolítico/Calcolítico	- ; cerâmica de construção percutor	47163,8724	-107667,2734
Monte das Casas	439-D.87	habitat	Romana/Neolítico/Calcolítico	- ; cerâmica de construção, percutor	46704,6129	-109678,3771

REVISÃO DO PLANO DIRETOR MUNICIPAL DE REDONDO
ATUALIZAÇÃO DOS ESTUDOS DE ANÁLISE E CARACTERIZAÇÃO

ANEXOS

Designação	Nº ref.	Tipo	Época(s)	Estruturas e materiais	Localização	
					ETRS_X	ETRS_Y
Penedo de Magalhães	440-A.2	habitat/P. covin	Romana/Neolítico/Calcolítico	- ; cerâmica de construção, mó manual	52086,0574	-103796,4884
Monte do Outeiro	440-C.21	habitat / Achado	Romana/Neolítico/Calcolítico	- ; cerâmico de construção, percutores de quartzo	52595,8395	-107906,7004
Palhetinha	450-A.2	habitat / A. Avu	Romana/Neolítico/Calcolítico	- ; cerâmica de construção, pedra polida	37559,9217	-110707,5885
Monte Branco	450-B.1	habitat/ A. avul	Romana/Neolítico/Calcolítico	- ; cerâmica de construção, percutor	40188,6041	-110919,1498
Sapatoa	462-A.12		/	- ;	47877,3375	-123307,4755
Monte Zambujal	450-B.62	habitat	Calcolítico/	- ; bordo espessado, percutor	42974,5786	-112546,5388
Monte Branco	451-A.23	habitat	Calcolítico/	- ; bordo espessado, percutores	50221,6814	-111084,945
S. Pedro	451-A.30	habitat	Calcolítico/	- ; bordo espessado, pontas de seta	50602,7152	-112841,7678
Monte do Bico	451-A.39	habitat	Calcolítico/	- ; bordo espessado, peso de tear	48279,6984	-114323,4543
Vinha	451-C.7	habitat	Calcolítico/	- ; bordos espessados, sílex	53915,2201	-116876,9303
Moinho do Tição	450-C. 1	habitat	Calcolítico/	- ; bordo espessado, mó manual	38903,1467	-118644,8927
Madeira Velha	450-D.3	habitat	Calcolítico/	- ; cerâmica manual, pedra polida	42689,2901	-115946,0995
Monte da Craveira	450-D.11	habitat	Calcolítico/	- ; bordo espessado, peso tear	44501,6709	-115493,652
Aldeias	462-C.5	habitat	Calcolítico/	- ; bordo espessado e pedra polida	50195,9511	-128727,3985
Fonte dos Montrastes	461-D.9	habitat	Calcolítico/	- ; Bordos espessados, carenas, machados e lascas de s	44845,9125	-126366,0283
Monte do Cabido	450-D.18	habitat	Calcolítico/Romana	- ; bordos espessados, pesos de tear	46650,8613	-115065,0124
Santa Teresinha	450-D.42	Santa Teresinha	época Romana/	- ;	42485,3438	-116587,8972
Fontana	451-A.53	habitat	época Romana/	- ;	53620,013	-110190,8054
Fontanas	451-A.54	habitat	época Romana/	- ;	53999,7572	-110236,6307
Madeira Nova	450-D.47	habitat	época Romana/med/	- ;	42238,5975	-116810,1276

REVISÃO DO PLANO DIRETOR MUNICIPAL DE REDONDO
ATUALIZAÇÃO DOS ESTUDOS DE ANÁLISE E CARACTERIZAÇÃO

ANEXOS

Designação	Nº ref.	Tipo	Época(s)	Estruturas e materiais	Localização	
					ETRS_X	ETRS_Y
Malhada	450-D.43	habitat	época Romana/med/	- ;	42001,0546	-117515,131
Fontanas	451-A.55	habitat	época Romana/med/	- ;	54272,5635	-110356,0054
Corujeira	462-A.12	habitat	época Romana/med/Idade do Ferro?	- ;	48206,3988	-121499,9565
Fontana	451-A.19	habitat	época Romana/neolítico/Calcolítico	- ; percutores	53894,0886	-110182,6686
Monte da Laje	450-B.53	habitat	Idade do Bronze/	- ; cerâmica manual, mamilo alongado	40371,0833	-112480,4164
Monte do Gapete	450-B.133	habitat	Idade do Bronze/	- ; cerâmica manual, percutores	47244,9862	-114673,745
Agua 2ª	439-D.108	Achado isolado	Idade do Bronze//	- ; Movente de mó de sela	47210,918	-105625,8981
Monte do Gapete	450-B.134	habitat	Idade do Bronze/Romana	- ; mamilo alongado, fundos planos	47364,0454	-114501,7654
Pomarinho	451-A.41	habitat	Idade do Ferro/	- ; cerâmica manual e de roda	48986,1469	-114950,5084
Sapatoa	Ad. 462-A.10	habitat	Idade do Ferro/	- ; cerâmica manual e de roda	48004,3347	-123106,3901
Sapatoa	462-A.11	habitat	Idade do Ferro/	- ; cerâmica manual e roda	47940,836	-123201,6412
Pereiras	440-C.53	habitat	Idade do Ferro/	- ;	49469,09	-108963,2894
Vendinha	450-B.66	habitat	Idade do Ferro/Romana	- ; bordos extrovertidos	43450,8329	-112813,7625
Pedrão	451-C.13	monólito	indeterminada/	- ;	50232,2543	-118990,9909
Pombal	451-C.23	Achado avulso	indeterminada/	- ; amolador de grauvaque	49509,9454	-119205,311
Vendinha	450-B.69	recinto	Medieval ou post/	- ;	43728,6351	-112363,9714
Horta do Bota Fina	451-A.34	habitat	Medieval ou post/	- ; cerâmica de construção	48583,9579	-113680,5158
Foro da Figueira de Baixo	450-D.25	habitat	Medieval ou post/	- ; lagareta, cer. construção	46447,4348	-116971,1317
Pegas	450-D.36	habitat	Medieval ou post/	- ; cerâmica de construção	46965,1746	-118340,9497
Sapatoa	461-B.11	habitat	Medieval ou post/	- ; cerâmica de construção	47920,0025	-124427,7538
Casas Novas	Ad.4 - 439-D.101	habitat	Medieval ou post/	- ; cerâmica de construção	43429,9727	-108744,3496

REVISÃO DO PLANO DIRETOR MUNICIPAL DE REDONDO
ATUALIZAÇÃO DOS ESTUDOS DE ANÁLISE E CARACTERIZAÇÃO

ANEXOS

Designação	Nº ref.	Tipo	Época(s)	Estruturas e materiais	Localização	
					ETRS_X	ETRS_Y
Contenda	450-B.110	habitat	Medieval ou pote/	- ; cerâmica construção	41307,7512	-114610,2891
Malhada da Buchana	450-B.84	Achados avulsos	Neolítico/Calcolítico/	- ; percutores de quartzo	40267,9249	-113824,491
Atalhos	450-B.52	habitat	Neolítico/	- ; cerâmica manual e sílex	46501,3448	-111267,8956
Vale de Anta	Ad. 451-A.47	habitat	Neolítico/	- ; cerâmica manual decorada	50576,4093	-110543,4303
Monte do Zambujal	450-B.58	habitat	Neolítico/Calcolítico/	- ; cerâmica manual, pedra polida	42302,5351	-112369,2744
Monte do Lagar	450-B.60	habitat	Neolítico/Calcolítico/	- ; cerâmica manual e seixos	42482,4449	-112070,2958
Vendinha	450-B.70	habitat	Neolítico/Calcolítico/	- ; cerâmica manual, lasca de quartzito	43800,0827	-112850,8012
Monte do Carapetal	450-B.79	habitat	Neolítico/Calcolítico/	- ; cerâmica manual, percutores	45633,6338	-112501,5386
Monte da Quinta	450-B.80	habitat	Neolítico/Calcolítico/	- ; cerâmica manual, percutores	47038,5669	-112345,4227
Malhada da Buchana	450-B.82	Achado avulso	Neolítico/Calcolítico/	- ; mó manual	40080,0688	-113745,1192
Malhada	450-B.92	Achado avulso	Neolítico/Calcolítico/	- ; movente-bigorna	41913,6284	-113774,2057
Malhada	450-B.93	Achados avulsos	Neolítico/Calcolítico/	- ; percutor e seixo de quartzito	41950,6643	-113496,3943
Monte do Zambujal	450-B.94	Achado avulso	Neolítico/Calcolítico/	- ; percutor de quartzo	42067,073	-113133,9167
Monte do Zambujal	450-B.95	habitat	Neolítico/Calcolítico/	- ; cerâmica manual, raspadeira	42088,2365	-112988,3967
Poço do Curral do Runcão	450-B.97	habitat	Neolítico/Calcolítico/	- ; cerâmica manual, lasca	43072,5009	-113837,6968
Poço das Paredes	450-B.99	Achado avulso	Neolítico/Calcolítico/	- ; percutor de quartzo	43622,8257	-113488,4445
Venda	450-B.100	Achados avulsos	Neolítico/Calcolítico/	- ; lasca lamelar de sílex	43760,409	-113509,61
Monte do Picarrel	450-B.106	habitat	Neolítico/Calcolítico/	- ; cerâmica manual, percutores	47057,1062	-113268,814
Monte do Picarrel	450-B.107	habitat	Neolítico/Calcolítico/	- ; cerâmica manual, percutores	47147,0624	-113157,6887
Malhada	450-B.113	Achado avulso	Neolítico/Calcolítico/	- ; seixo afeiçoado de quartzito	42011,5289	-114025,5577
Malhada	450-B.114	Achado avulso	Neolítico/Calcolítico/	- ; seixo afeiçoado de quartzito	42120,0155	-114411,8463

REVISÃO DO PLANO DIRETOR MUNICIPAL DE REDONDO
ATUALIZAÇÃO DOS ESTUDOS DE ANÁLISE E CARACTERIZAÇÃO

ANEXOS

Designação	Nº ref.	Tipo	Época(s)	Estruturas e materiais	Localização	
					ETRS_X	ETRS_Y
Monte das Paredes de Baixo	450-B.120	habitat	Neolítico/Calcolítico/	- ; cerâmica manual	43673,1227	-114866,9174
Monte do Gapete	450-B.136	Achado avulso	Neolítico/Calcolítico/	- ; percutor de quartzo	47469,878	-114454,1396
Monte do Zambujeirinho	450-B.137	Achado avulso	Neolítico/Calcolítico/	- ; percutor de quartzo	47567,7671	-114083,723
Monte do Gapete	450-B.139	habitat	Neolítico/Calcolítico/	- ; cerâmica manual	47697,4209	-114528,2205
Monte do Gapete	450-B.140	habitat	Neolítico/Calcolítico/	- ; cerâmica manual, mó manual	47723,881	-114623,47
Zambujeiro	450-B.141	habitat	Neolítico/Calcolítico/	- ;	47895,8615	-114702,8432
Vale de Sobrados	451-A.1	Achados avulsos	Neolítico/Calcolítico/	- ; percutor e percutor-bigorna	49330,0147	-110180,0854
Monte do Paté	451-A.3	habitat	Neolítico/Calcolítico/	- ; cerâmica manual, pedra polida	49658,1067	-110553,1419
Monte do Paté	451-A.5	Achado avulso	Neolítico/Calcolítico/	- ; percutor de quartzo	49822,1524	-110730,4099
Caladinho	451-A.18	Achado avulso	Neolítico/Calcolítico/	- ; artefacto em pedra polida	53719,4718	-110690,6699
Monte do Olival	451-A.21	habitat	Neolítico/Calcolítico/	- ; cerâmica manual, xisto jaspóide	48200,273	-111674,9863
Amendoeira	451-A.22	habitat	Neolítico/Calcolítico/	- ; cerâmica manual, pedra polida	48335,2173	-112018,9417
Valongo	451-A.24	Achado avulso	Neolítico/Calcolítico/	- ; percutor de quartzo	51086,8738	-111248,9753
Boavista	451-A.25	Achados avulsos	Neolítico/Calcolítico/	- ; percutores de quartzo,mó manual	51229,7625	-111981,867
Belavista	451-A.26	Achados avulsos	Neolítico/Calcolítico/	- ; percutores de quartzo	51695,4307	-112032,1316
Casinha do Alfaiate	451-A.28	habitat	Neolítico/Calcolítico/	- ; cerâmica manual	53190,3231	-111772,8208
Sra das Necessidades	451-A.32	Achados avulsos	Neolítico/Calcolítico/	- ; percutores e movente de mó	51766,8799	-112683,0039
Horta do Bota Fina	451-A.33	habitat	Neolítico/Calcolítico/	- ; cerâmica manual, percutores	48332,6074	-113889,5385
Monte da Calva	451-A.35	Achados avulsos	Neolítico/Calcolítico/	- ; seixos afeiçãoados	48610,422	-114008,5979
Monte da Calva	451-A.36	Achados avulsos	Neolítico/Calcolítico/	- ; seixos e afeiçãoados	49213,6724	-114019,1752
Horta do Gama	451-A.42	Achados avulsos	Neolítico/Calcolítico/	- ; lascas de quartzito	49176,643	-114722,9654

REVISÃO DO PLANO DIRETOR MUNICIPAL DE REDONDO
ATUALIZAÇÃO DOS ESTUDOS DE ANÁLISE E CARACTERIZAÇÃO

ANEXOS

Designação	Nº ref.	Tipo	Época(s)	Estruturas e materiais	Localização	
					ETRS_X	ETRS_Y
Horta do Gama	451-A.43	Achado avulso	Neolítico/Calcolítico/	- ; seixo afeiçãoado de quartzito	49187,223	-114527,1742
Horta do Gama	451-A.45	Achados avulsos	Neolítico/Calcolítico/	- ;	49618,4876	-114156,7539
Monte do Olival	451-A.46	habitat	Neolítico/Calcolítico/	- ; cerâmica manual, barro cabanas	48044,0291	-111929,2999
Capela	451-C.2	habitat	Neolítico/Calcolítico/	- ; cerâmica manual, pedra polida	48671,1532	-115233,9279
Quinta dos Choupos	451-C.8	Achado avulso	Neolítico/Calcolítico/	- ; seixo de quartzito	48380,1486	-117461,7184
Asseada	451-C.9	Achado avulso	Neolítico/Calcolítico/	- ; mó manual	50600,0067	-117776,55
Pombal	451-C.12	pedra c/ covinha	Neolítico/Calcolítico/	- ;	49671,3388	-119043,9134
Alcorovisquinha	451-C.22	Achado avulso	Neolítico/Calcolítico/	- ; seixo de quartzito	48343,1373	-119448,7393
Freira	451-C.28	Achado avulso	Neolítico/Calcolítico/	- ;	52796,0682	-119176,1707
Moinho do Tição	450-C.3	habitat	Neolítico/Calcolítico/	- ; cerâmica manual, lasca quartzito	39334,4131	-118107,7781
Moinho do Tição	450-C.4	Achado avulso	Neolítico/Calcolítico/	- ;	39850,3611	-118986,1917
Monte das Paredes de Baixo	450-D.8	habitat	Neolítico/Calcolítico/	- ; cerâmica manual	43848,143	-115014,7627
Pocinho	450-D.13	Achado avulso	Neolítico/Calcolítico/	- ; seixo de quartzito	45483,2677	-115252,8754
Monte do Cabido	450-D.16	Achado avulso	Neolítico/Calcolítico/	- ;	46337,8529	-115363,5185
Foro da Figueira de Baixo	450-D.26	Achado avulso	Neolítico/Calcolítico/	- ; pedra polida	46811,6535	-116843,2448
Foro da Felícia	450-D.28	habitat	Neolítico/Calcolítico/	- ; cerâmica manual, percutor	47503,5971	-116675,2321
Foro do Fanica	450-D.30	habitat	Neolítico/Calcolítico/	- ; cerâmica manual, lasca de chert	47649,1222	-116943,1259
Monte da Quinta do Cabido	450-D.32	Achado avulso	Neolítico/Calcolítico/	- ; inst. pedra polida	47771,4672	-116330,5078
Malhada do Gordez	450-D.34	Achado isolado	Neolítico/Calcolítico/	- ; percutor	45961,8034	-117682,929
Foro da Figueira de Baixo	450-D.35	habitat	Neolítico/Calcolítico/	- ; cerâmica manual	47374,4579	-117040,169
Grou	461-A.2	habitat	Neolítico/Calcolítico/	- ; bordos espessados, pedra polida	39531,9139	-123623,7927

REVISÃO DO PLANO DIRETOR MUNICIPAL DE REDONDO
ATUALIZAÇÃO DOS ESTUDOS DE ANÁLISE E CARACTERIZAÇÃO

ANEXOS

Designação	Nº ref.	Tipo	Época(s)	Estruturas e materiais	Localização	
					ETRS_X	ETRS_Y
Grou	461-A.3	Achado avulso	Neolítico/Calcolítico/	- ; seixo de quartzito	39627,3075	-123310,3436
Velhacos	461-B.1	habitat	Neolítico/Calcolítico/	- ; cerâmica manual, pedra polida	40186,0304	-120359,8396
Santa Susana	461-B.2	habitat	Neolítico/Calcolítico/	- ; bordos espessados, pesos de tear	41916,7921	-120271,237
Grou	461-B.6	Achado avulso	Neolítico/Calcolítico/	- ; percutor de quartzito	41923,6309	-122662,9755
Malhada do Grou	461-B.9	Achado avulso	Neolítico/Calcolítico/	- ; percutor de quartzito	40942,4237	-124073,5013
Sapatoa	461-B.10	Achado avulso	Neolítico/Calcolítico/	- ; percutor	47681,5111	-124414,1285
Pedra da Negra	462-A.6	Achados avulsos	Neolítico/Calcolítico/	- ; xisto jaspóide, cer. manual(?)	51265,6311	-120223,4506
Canas	461-A.7	Achado avulso	Neolítico/Calcolítico/	- ; percutor de quartzito	48812,6471	-124877,4712
Canas	461-A.8	habitat	Neolítico/Calcolítico/	- ; cerâmica manual, lasca de quartzito	49569,0018	-124700,2962
Canas	462-C.1	Achados avulsos	Neolítico/Calcolítico/	- ; mó manual, seixo de quartzito	49412,2856	-125150,0261
Canas	462-C.2	habitat	Neolítico/Calcolítico/	- ; cerâmica manual, lasca laminar	49650,7759	-125095,5106
Malhada da Casa Branca	462-C.3	Achados avulsos	Neolítico/Calcolítico/	- ; seixo afeiçoados, lascas de quartzito	49439,5594	-126383,3705
Serra da Mona	462-C.4	Achados avulsos	Neolítico/Calcolítico/	- ; seixos de quartzito, percutores	49528,1501	-126962,5644
Aldeias	462-C.6	Achados avulsos	Neolítico/Calcolítico/	- ; percutores de quartzito	49923,3959	-129129,4328
Furada	462-B.1	megálito	Neolítico/Calcolítico/	- ; monólito de granito	45437,5328	-131443,3238
Furada	462-B.2	Achados avulsos	Neolítico/Calcolítico/	- ; percutores, mós manuais	45450,7637	-131541,2202
Furada	462-B.3	megálito	Neolítico/Calcolítico/	- ; monólito em granito	45516,9075	-131408,9266
Falcoeiras	473-A.1	Achados avulsos	Neolítico/Calcolítico/	- ; percutores de quartzito, lascas de quartzito	49483,0167	-131437,9777
Falcoeiras	473-A.2	Achados avulsos	Neolítico/Calcolítico/	- ; percutores, lascas de quartzito	49628,5371	-131408,8711
Argolia	Ad.6- 440.C. 53	habitat	Neolítico/Calcolítico/	- ; cerâmica manual, peso tear placa	54555,7099	-108172,7135
Pero Crespo	439-D.107	Sepultura megalí	Neolítico/Calcolítico/	- ;	45374,0681	-104950,0374

REVISÃO DO PLANO DIRETOR MUNICIPAL DE REDONDO
ATUALIZAÇÃO DOS ESTUDOS DE ANÁLISE E CARACTERIZAÇÃO

ANEXOS

Designação	Nº ref.	Tipo	Época(s)	Estruturas e materiais	Localização	
					ETRS_X	ETRS_Y
Godinha de Cima	439-D.106	Sepultura megalí	Neolítico/Calcolítico/	- ;	44231,4905	-109950,4105
Martes	439-D.103	Achado isolado	Neolítico/Calcolítico/	- ; Percutor de quartzo	40613,0589	-106890,3608
Zorreira	451-A.51	habitat	Neolítico/Calcolítico/	- ;	49158,9921	-110852,0564
Anta da Zorreira	451-C.52	Sepultura megalí	Neolítico/Calcolítico/	- ;	49204,9703	-110836,7298
Anta das Fontanas	451-A.56	Achado Isolado	Neolítico/Calcolítico/	- ; Percutor	53887,411	-110329,81
Anta das Fontanas	451-A.57	Sepultura megalí	Neolítico/Calcolítico/	- ; placa de xisto	53707,3132	-110364,7435
Fonte de Montrastes	461-D.10	Achados avulsos	Neolítico/Calcolítico/	- ; dormente de mó, percutores, grande laje	45359,5342	-126049,6703
Chafariz do Baque	461-D.8	Achados avulsos	Neolítico/Calcolítico/	- ; seixos talhados e percutores	47339,0578	-125134,1041
Santo António	451-A.31	Achados avulsos	Neolítico/Calcolítico/Medieval	- ; estela de cabeceira, percutores	51497,0061	-112765,0279
Foro da Felícia	450-D.29	habitat	Neolítico/Calcolítico/medieval posterior ou	- ; cer. manual, sílex, cer. construção	47537,9837	-116511,33
Monte do Zambujal	450-B.61	habitat	Neolítico/Calcolítico/Romana/Medieval	- ; cerâmica manual e de construção	42609,4486	-112258,1477
Monte da Pedregosa	439-D.105	Mamoa	Pre-Histórico ?/	- ;	40053,6384	-106055,0973
Monte da Cabida	450-B.111	achado avulso	proto-histórica/	- ; mó manual de sela	41416,2344	-114827,2452
Monte do Lagar	450-B.54	habitat	Romana/	- ; cerâmica de construção	41813,0501	-112043,8434
Monte da Laje	450-B.55	habitat	Romana/	- ; cerâmica de construção	41860,683	-112419,5487
Monte do Lagar	450-B.56	habitat	Romana/	- ; cerâmica de construção	42082,925	-112062,3616
Monte do Zambujal	450-B.57	habitat	Romana/	- ; cerâmica de construção	42188,7665	-112461,8788
Monte do Zambujal	450-B.59	habitat	Romana/	- ; cerâmica de construção	42466,5763	-112369,2731
Monte do Zambujal	450-B.63	habitat	Romana/	- ; cerâmica de construção	43014,2543	-111990,9171
Monte do Zambujal	450-B.64	habitat	Romana/	- ; cerâmica de construção	43098,9254	-112215,8107

REVISÃO DO PLANO DIRETOR MUNICIPAL DE REDONDO
ATUALIZAÇÃO DOS ESTUDOS DE ANÁLISE E CARACTERIZAÇÃO

ANEXOS

Designação	Nº ref.	Tipo	Época(s)	Estruturas e materiais	Localização	
					ETRS_X	ETRS_Y
Monte do Zambujal	450-B.65	habitat	Romana/	- ; cerâmica de construção	43093,6315	-112109,9781
Vendinha	450-B.71	habitat	Romana/	- ; cerâmica de construção	43871,5123	-112480,3863
Monte do Paço	450-B.73	habitat	Romana/	- ; cerâmica construção, peso de lagar	44159,9025	-112244,9062
Monte das Covas	450-B.74	habitat	Romana/	- ; cerâmica construção	44342,4635	-112189,3425
Arreimonda	450-B.81	habitat	Romana/	- ;	47969,9106	-112858,703
Poço da Água Branca	450-B.85	habitat	Romana/	- ; cerâmica de construção	40262,6207	-113242,412
Poço das Vacas	450-B.86	habitat	Romana/	- ; cerâmica de construção	40326,134	-113861,5317
Poço das Vacas	450-B.87	habitat	Romana/	- ; cerâmica de construção	40431,9579	-113427,617
Poço das Vacas	450-B.88	habitat	Romana/	- ; cerâmica de construção, 2 pesos de lagar	40498,1085	-113657,8023
Poço da Água Branca	450-B.89	habitat	Romana/	- ; cerâmica de construção	40633,0334	-113091,5968
Poço das Paredes	450-B.101	habitat	Romana/	- ; cerâmica de construção	44638,82	-113342,9168
Monte Novo das Paredes	450-B.102	habitat	Romana/	- ; cerâmica de construção	45051,5741	-113602,2041
Monte do Picarrel	450-B.103	habitat	Romana/	- ; cerâmica de construção	46699,9212	-113372,004
Monte do Picarrel	450-B.104	habitat	Romana/	- ; cerâmica de construção	46916,8866	-113763,584
Monte do Picarrel	450-B.105	habitat	Romana/	- ; cerâmica de construção	47004,1971	-113649,8129
Poço das Vacas	450-B.108	habitat	Romana/	- ; cerâmica de const., peso lagar	40368,4702	-114001,7592
Poço das Vacas	450-B.109	habitat	Romana/	- ; cerâmica const., mó rotativa	40913,51	-113975,2964
Paredes de Cima	450-B.116	habitat	Romana/	- ; cerâmica de const., mó rotativa	43133,3668	-114456,8186
Poço do Curral do Runcão	450-B.118	habitat	Romana/	- ; cerâmica de construção	43337,0915	-114263,6723
Poço da Malhada	450-B.119	habitat	Romana/	- ; cerâmica de const. mó rotativa	43559,3385	-114141,963
Poço da Malhada	450-B.121	habitat	Romana/	- ;	43670,4627	-114123,4413

REVISÃO DO PLANO DIRETOR MUNICIPAL DE REDONDO
ATUALIZAÇÃO DOS ESTUDOS DE ANÁLISE E CARACTERIZAÇÃO

ANEXOS

Designação	Nº ref.	Tipo	Época(s)	Estruturas e materiais	Localização	
					ETRS_X	ETRS_Y
Monte Novo das Paredes	450-B.123	habitat	Romana/	- ; cerâmica de construção	44829,3462	-114750,4931
Monte Novo das Paredes	450-B.124	habitat	Romana/	- ; cerâmica de construção	44903,4325	-114919,8252
Monte Novo das Paredes	450-B.125	habitat	Romana/	- ; cerâmica de construção	45030,419	-114216,0353
Pocinho	450-B.126	habitat	Romana/	- ; cerâmica de construção	45324,1072	-114298,0537
Pocinho	450-B.127	habitat	Romana/	- ; cerâmica de construção	45384,971	-114827,2181
Pocinho	450-B.129	habitat	Romana/	- ; cerâmica de construção	45818,8884	-114909,2353
Cabido	450-B.131	habitat	Romana/	- ; cerâmica de construção	46990,9919	-114964,788
Monte do Zambujeirinho	450-B.132	habitat	Romana/	- ; cerâmica de construção	47051,8303	-114107,5402
Monte do Gapete	450-B.135	habitat	Romana/	- ; cerâmica de construção	47364,0437	-114411,8074
Monte da Igreja	450-B.143	Achados avulsos	Romana/	- ; tijolos romanos completos	41737,3016	-110711,3623
Monte Branco	451-A.6	habitat	Romana/	- ; cerâmica de construção	49912,1132	-110838,8874
Monte Branco	451-A.7	habitat	Romana/	- ; cerâmica de construção	49912,1163	-110992,345
Silveira	451-A.14	necrópole	Romana/	- ; sigillata, vidros, lucernas, moedas	51981,1481	-110219,7379
Monte de Olival	451-A.20	habitat	Romana/	- ; cerâmica de construção	48194,9793	-111574,4451
Zambujeiro	451-A.38	habitat	Romana/	- ; cerâmica de construção	48168,5762	-114476,9133
Bispos	451-C.3	habitat	Romana/	- ; cerâmica de construção	50766,66	-115622,8428
Monte Branco da Piedade	451-C.11	habitat	Romana/	- ; cerâmica de construção, silhar	48745,2922	-118676,1519
Pedrão	451-C.15	necrópole	Romana/	- ; tijolo e tégula	50621,1877	-118723,7578
Pedrão	451-C.17	habitat	Romana/	- ; cerâmica de construção	51944,1083	-119041,243
Piedade	451-C.19	habitat	Romana/	- ; cerâmica de construção	48245,2368	-119125,9485
Gaivota Velha	451-C.24	habitat	Romana/	- ; cerâmica de construção	50647,6645	-119956,7155

REVISÃO DO PLANO DIRETOR MUNICIPAL DE REDONDO
ATUALIZAÇÃO DOS ESTUDOS DE ANÁLISE E CARACTERIZAÇÃO

ANEXOS

Designação	Nº ref.	Tipo	Época(s)	Estruturas e materiais	Localização	
					ETRS_X	ETRS_Y
Monte Albuquerque	450-D.2	habitat	Romana/	- ; cerâmica de construção	42562,2849	-115618,0177
Monte Albuquerque	450-D.7	habitat	Romana/	- ; cerâmica de construção	43557,1097	-115390,4712
Monte das Paredes de Baixo	450-D.9	villa (?)	Romana/	- ; cer.construção, tampa sarcófago	43996,3117	-115144,407
Monte da Craveira	450-D.10	habitat	Romana/	- ; cerâmica de construção	44104,7978	-115530,6963
Monte da Craveira	450-D-12	habitat	Romana/	- ; cerâmica de construção	44647,1835	-115080,9027
Pocinho	450-D.14	habitat	Romana/	- ; cerâmica de construção	45676,4154	-115371,9359
Monte da Cabido	450-D.15	habitat	Romana/	- ; cerâmica de construção	46161,9031	-115421,1074
Monte do Cabido	450-D.17	habitat	Romana/	- ; cerâmica de construção	46483,596	-115622,6946
Adaval	450-D.23	habitat	Romana/	- ; cerâmica de construção	45367,7341	-116691,7906
Foro da Felícia	450-D.27	habitat	Romana/	- ; cerâmica de construção	47329,6197	-116718,8736
Foro do Fanica	450-D.33	habitat	Romana/	- ; cerâmica de construção	47939,1052	-116979,3878
Aroeira de Cima	450-D.39	habitat	Romana/	- ; cerâmica de construção	47638,3559	-119609,6833
Aroeira de Cima	450-D.41	habitat	Romana/	- ;	47917,085	-119073,5452
Grou	461-A.1	necrópole (?)	Romana/	- ; cerâmica de construção	39232,091	-123065,0429
Igreja de Santa Susana	461-B.3	villa	Romana/	- ; terra sigillata, ânforas, mosaico policromo	40819,7482	-121702,2047
Monte da Capitoa	461-B.4	Achados avulsos	Romana/	- ; peso de lagar, mó rotativa	40288,2634	-122703,8807
Igreja de Santa Susana	461-B.5	habitat	Romana/	- ; cerâmica de construção	41344,4314	-121988,3895
Grou	461-B.7	habitat	Romana/	- ; cerâmica de construção	41984,9582	-122765,1858
Mencoca	461-D.2	habitat	Romana/	- ; cerâmica de construção	44349,5038	-128986,4082
Mencoca	461-D.3	habitat	Romana/	- ; cerâmica de construção	44472,157	-128993,2209
Mencoca	461-D.5	habitat	Romana/	- ; cerâmica de construção	45017,2708	-128175,5253

REVISÃO DO PLANO DIRETOR MUNICIPAL DE REDONDO
ATUALIZAÇÃO DOS ESTUDOS DE ANÁLISE E CARACTERIZAÇÃO

ANEXOS

Designação	Nº ref.	Tipo	Época(s)	Estruturas e materiais	Localização	
					ETRS_X	ETRS_Y
Casa Alta	461-D.6	habitat	Romana/	- ; cerâmica de construção	44601,6342	-129613,3011
Gaivota	462-A.1	habitat	Romana/	- ; cerâmica de construção	49793,8023	-120298,4212
Gaivota	462-A.2	habitat	Romana/	- ; cerâmica de construção	49950,5251	-120312,0476
Gaivota Velha	462-A.4	habitat	Romana/	- ; cerâmica de construção	50386,6245	-120427,8816
Gaivota Velha	462-A.5	habitat	Romana/	- ; cerâmica de construção	50454,7632	-120318,8562
Monte do Outeiro	473-A.3	habitat	Romana/	- ; cerâmica de construção	49694,6859	-131615,2468
Monte das Sobreiras	Ad. 450-D.148	habitat	Romana/	- ; cerâmica de construção	47509,9022	-111477,4399
Faia	Ad. 451-A.49	villa / habitat	Romana/	- ; sigillata, ânforas, vidro	50351,5684	-113445,9016
Godinha de Cima	Ad.5 - 439-D.102	habitat	Romana/Idade do Ferro (?)	- ;	45993,8067	-109927,0054
Vendinha	450-B.67	habitat	Romana/Medieval/	- ; cerâmica de construção	43583,1192	-112575,6379
Vendinha	450-B.68	habitat	Romana/Medieval/	- ; cerâmica de construção	43718,0506	-112303,1177
Monte das Covas	450-B.75	habitat	Romana/Medieval/	- ; cerâmica de construção	44419,1888	-112009,4263
Monte do Carapetal	450-B.77	habitat	Romana/Medieval/	- ; cerâmica de construção	44995,9922	-112641,7722
Monte do Carapetal	450-B.78	habitat	Romana/Medieval/	- ; cerâmica de construção	45326,7158	-112401
Poço das Vacas	450-B.90	habitat	Romana/Medieval/	- ; cerâmica de construção	41299,7946	-113681,6074
Pocinho	450-B.128	Achado avulso	Romana/Medieval/	- ; lagareta de granito	45443,1755	-114626,1349
Monte do Zambujeirinho	450-B.130	habitat	Romana/Medieval/	- ; cerâmica de construção	46879,8536	-114229,2495
Monte Branco	451-A.8	habitat	Romana/Medieval/	- ; cerâmica de construção	50219,0332	-110971,1747
Azinhalinho	451-A.10	habitat	Romana/Medieval/	- ; cerâmica de construção	50682,0532	-110875,9195
Azinhalinho	451-A.12	habitat	Romana/Medieval/	- ; cerâmica de construção	51010,1401	-111016,1438
Freira	451-C.18	habitat	Romana/Medieval/	- ; cerâmica de construção	52700,8142	-118908,9429

REVISÃO DO PLANO DIRETOR MUNICIPAL DE REDONDO
ATUALIZAÇÃO DOS ESTUDOS DE ANÁLISE E CARACTERIZAÇÃO

ANEXOS

Designação	Nº ref.	Tipo	Época(s)	Estruturas e materiais	Localização	
					ETRS_X	ETRS_Y
Pedrão	451-C.26	habitat	Romana/Medieval/	- ; cerâmica de construção	52060,5277	-119229,0957
Pedrão	451-C.27	habitat	Romana/Medieval/	- ;	52248,3855	-119477,8018
Adaval	450-D.24	habitat	Romana/Medieval/	- ; cerâmica de construção	45554,8336	-116505,6124
Foro da Felícia	450-D.31	habitat	Romana/Medieval/	- ; cerâmica de construção	47664,5456	-116750,2306
Mencoca	461-D.4	habitat	Romana/Medieval/	- ; cerâmica de construção	44553,9212	-128652,5161
Monte da Regueira	Ad. 3 - 439-C.26	habitat	Romana/Medieval/	- ; cerâmica de construção	38506,0674	-107855,4051
Monte das Sobreiras	Ad.7- 450-D.145	habitat	Romana/Medieval/	- ; cerâmica de construção	47173,8696	-110929,7588
Horta do Bota Fina	Ad. 451-A-48	habitat	Romana/Medieval/	- ; cerâmica de construção	49081,5702	-113636,415
Adaval	Ad. 451-C.43	habitat	Romana/Medieval/	- ; cerâmica de construção	46213,5401	-116573,3083
Adaval	Ad. 451-C.44	habitat	Romana/Medieval/	- ;	46422,5615	-116620,9316
Monte da Regueira	Ad. 2 - 439-C.26	habitat /A. avul	Romana/Medieval/Neolítico/Calcolítico	- ; cerâmica de construção	38371,1289	-107797,1985
Monte Branco	451-A.9	habitat/A. avuls	Romana/Medieval/Neolítico/Calcolítico	- ; cerâmica de construção	50525,9509	-110987,046
Horta do Zambujeiro	450-D.19	habitat / A. avu	Romana/Medieval/Neolítico/Calcolítico	- ; cer. construção, pedra polida	47380,0603	-115054,3384
Malhada da Buchana	450-B.83	habitat / A. avu	Romana/Neolítico/Calcolítico	- ; cerâmica de construção, percutor	40109,1657	-113398,517
Malhada das Lages	450-B.91	habitat / A. avu	Romana/Neolítico/Calcolítico	- ; cerâmica de construção, percutor	41548,4966	-113403,7945
Paredes de Cima	450-B.115	habitat / A. avu	Romana/Neolítico/Calcolítico	- ; cerâmica de construção, percutor	43056,6406	-114591,7558
Monte do Bico	450-B.138	habitat	Romana/Neolítico/Calcolítico	- ; cerâmicas manuais e de construção	47615,3959	-114295,3887
Zambujeiro	451-A.37	habitat /a. avul	Romana/Neolítico/Calcolítico	- ; seixo de quartzito, cer. constr.	48107,7253	-114659,4759
Maroteira	440-C.8	Pedra c/ covinha	Neolítico/Calcolítico/	afloramento de gnaiss; uma dezena de covinhas	48792,044	-107228,166
Herdade da Sapatoa 4	462-A	habitat	Idade do Ferro/	abundante pedra solta;	49173,9433	-122028,0856
Aroeira de Cima	450-D.40	p. covinhas	Neolítico/Calcolítico/	afloramento c/ 10 covinhas;	47701,8335	-119422,2901

REVISÃO DO PLANO DIRETOR MUNICIPAL DE REDONDO
ATUALIZAÇÃO DOS ESTUDOS DE ANÁLISE E CARACTERIZAÇÃO

ANEXOS

Designação	Nº ref.	Tipo	Época(s)	Estruturas e materiais	Localização	
					ETRS_X	ETRS_Y
Monte Novo da Cabida	450-D.1	p. covinhas	Neolítico/Calcolítico/	afloramento c/ 4 covinhas;	42459,0888	-115160,2914
Monte Albuquerque	450-D.6	p. covinhas	Neolítico/Calcolítico/	afloramento c/ cerca 10 covinh;	43424,8215	-115543,9297
Sesmarias	439-D.34	Pedra com covinh	Neolítico/Calcolítico/	afloramento de gnaisse;	47510,4749	-107572,0202
Espinheira	439-D.35	Pedra c/ covinha	Neolítico/Calcolítico/	afloramento de granito;	40176,2562	-108402,878
Monte das Casas	439-D.64	Pedra c/ covinha	Neolítico/Calcolítico/	afloramento de granito subhori; 25 covinhas	47484,0416	-108659,4507
Anta 2 da Quinta do Freixo	439-D.36	Sepultura megalí	Neolítico/Calcolítico/	câmara c/ 4esteios e corredor;	40364,1058	-108207,086
Anta do Monte Branco	451-A.4	Sepultura Megalí	Neolítico/Calcolítico/	câmara c/ 5 esteios;	49790,4073	-110979,1174
Anta 1 da Quinta do Freixo	439-C.22	Sepultura megalí	Neolítico/	Câmara c/ 6 esteios s/ chapéu;	39450,0547	-109180,1759
Caladinho	451-A.27	tholos	Calcolítico/	câmara de 9 esteios;	52962,7783	-111590,2619
Anta 6 do Colmeeiro	436-D.76	Sepultura Megalí	Neolítico/Calcolítico/	câmara de cinco esteios;	44656,7263	-109053,9841
Anta 2 das Casas	439-D.62	Sepultura megalí	Neolítico/Calcolítico/	Câmara de cinco esteios e um n;	47248,5601	-108580,0789
Anta 2 das Martes	439-D.3	Sepultura megalí	Neolítico/Calcolítico/	câmara de dois esteios;	40835,0313	-106746,5922
Anta do Vale de Anta	451-A.11	habitat	Neolítico/Calcolítico/	câmara de quatro esteios;	50727,0195	-110219,7551
Anta 1 das Martes	439-D.2	Sepultura megalí	Neolítico/Calcolítico/	câmara de quatro esteios e mam;	40731,8467	-106868,3008
Anta da Silveira	451-A.17	Sepultura megalí	Neolítico/Calcolítico/	câmara de seis esteios;	53998,6761	-109831,4104
Anta da Vinha	451-C.6	Sepultura megalí	Neolítico/Calcolítico/	câmara de seis esteios;	53600,3643	-116765,8091
Anta dos Godinhos	439-D.23	sepultura megalí	Neolítico/Calcolítico/	câmara de seis esteios e tampa;	45089,5319	-107270,4218
Anta 4 do Colmeeiro	439-D.46	Sepultura Megalí	Neolítico/Calcolítico/	Câmara de sete esteios;	43785,165	-108424,0092
Anta 4 da Quinta do Freixo	439-D.65	Sepultura megalí	Neolítico/Calcolítico/	Câmara de sete esteios e corre; esteios reproveitado para lagareta	40850,9584	-109135,7614
Anta da Quinta das Vidigueiras	439-D.67	Sepultura megalí	Neolítico/Calcolítico/	Câmara de sete esteios e corre;	41189,6419	-109940,0852

REVISÃO DO PLANO DIRETOR MUNICIPAL DE REDONDO
ATUALIZAÇÃO DOS ESTUDOS DE ANÁLISE E CARACTERIZAÇÃO

ANEXOS

Designação	Nº ref.	Tipo	Época(s)	Estruturas e materiais	Localização	
					ETRS_X	ETRS_Y
Anta da Candeeira	440-C.7	Sepultura Megalí	Neolítico/Calcolítico/	câmara de sete esteios e tampa;	50413,9405	-106873,6037
Anta 2 do Paço	450-B.27	Sepultura megalí	Neolítico/Calcolítico/	câmara de sete esteios, mamao;	43007,5671	-111357,1254
Anta da Godinha de Cima	439-D.78	Sepultura Megalí	Neolítico/Calcolítico/	câmara de setes esteios e corr;	44757,2737	-109331,7938
Anta das Covas	450-B.38	Sepultura megalí	Neolítico/Calcolítico/	câmara e corredor;	44388,9738	-111710,8853
Anta do Hospital	450-B.51	Sepultura Megalí	Neolítico/Calcolítico/	câmara e corredor;	46264,5307	-111576,0989
Anta 1 do Colmeeiro	439-D.44	Sepultura megalí	Neolítico/Calcolítico/	câmara e corredor completo, c/;	43242,7651	-108180,5994
Anta 3 da Quinta do Freixo	439-D.37	Sepultura megalí	Neolítico/Calcolítico/	câmara e corredor completos;	40541,3894	-108812,9753
Anta 5 da Quinta do Freixo	439-D.66	Sepultura megalí	Neolítico/Calcolítico/	Câmra c/ quatro esteios;	41237,2493	-109138,4034
Barragem da Vigia	461-D.1	necrópole (?)	Idade do Bronze/	cistas rectangulares destruída;	46223,3196	-125347,6716
Sapatoa	Ad. 462-A.9	habitat	Idade do Ferro/	compartimentos rectangulares; cerâmica de roda e manual	48200,1243	-122952,9292
S. Bento do Zambujal	450-B.19	habitat	Medieval ou post/	conjunto de recintos geminados;	46112,8932	-110632,709
Anta das Pegas	450-D.38	Sepultura megalí	Neolítico/Calcolítico/	conserva 1 esteio cravado;	47203,7246	-118962,8911
Monte das Covas	450-B.40	chafurdos	Medieval ou post/	construções de falsa cúpula;	44624,8249	-111828,8072
Anta 2 do Colmeeiro	439-D.45	Sepultura megalí	Neolítico/Calcolítico/	desaparecida;	43274,5143	-108148,8493
Anta 4 das Casas	439-D.97	Sepultura megalí	Neolítico/Calcolítico/	desmantelada de sete esteios e;	47339,6014	-109157,1448
Godinha de Cima	439-D.84	recinto	Medieval ou post/Neolítico/Calcolítico	diversos recintos subcirculare; percutor de quartzo	45789,155	-109688,9693
Anta 1 da Orvalha	451-C.5	Sepultura megalí	Neolítico/Calcolítico/	dois esteios;	53338,4147	-115972,0629
Anta 3 das Casas	439-D.90	Sepultura megalí	Neolítico/Calcolítico/	dois esteios e chapéu;	46913,6356	-109773,6245
Anta 1 das Casas	439-D.57	Sepultura megalí	Neolítico/Calcolítico/	dois esteios e vestígios de ma;	46944,2896	-108590,6652
Monte das Casas	439-D.56	Menires(?)	Neolítico/l.do F/	dois monólitos;	46658,5447	-108807,6249

REVISÃO DO PLANO DIRETOR MUNICIPAL DE REDONDO
ATUALIZAÇÃO DOS ESTUDOS DE ANÁLISE E CARACTERIZAÇÃO

ANEXOS

Designação	Nº ref.	Tipo	Época(s)	Estruturas e materiais	Localização	
					ETRS_X	ETRS_Y
Anta do Pombal	473-A.4	Sepultura megalí	Neolítico/Calcolítico/	dois pequenos esteios;	50461,9696	-131070,1893
Godinha de Cima	439-D.80	recinto	Medieval ou post/Neolítico/Calcolítico	dois recintos c/ 3m diâm.; percutor de quartzo	45029,8044	-109802,7465
Monte das Covas	450-B.44	recintos	Medieval ou post/	dois recintos rectangulares;	45450,2852	-111340,2583
Monte da Pedregosa	439-D.104	Achado isolado	Neolítico/Calcolítico/	Dormente de mó manual;	40229,8837	-105825,205
Quinta do Freixo	439-C.13	Habitat - A. Avu	Romana/Neolítico/Calcolítico	duas construções subcirculares; pedra polida mós e cerâmica de construção	39161,6519	-108836,2231
Vendinha	450-B.76	recinto	Medieval ou post/	estrutura ovalada 25m diâm.;	44540,907	-112498,9016
Paço	450-B.5	habitat	Romana/	estrutura quadrangular; cerâmica de construção	43670,174	-110649,5772
Paço	450-B.6	habitat	Romana/	estrutura quadrangular; cerâmica de construção	43681,4025	-110542,8841
Paço	450-B.4	habitat	Romana/Medieval/	estrutura quadrangular; cerâmica de construção	43658,9464	-110801,1935
Pedraão	451-C.25	recinto	Medieval ou post/	estruturas junto a afloramento;	52063,1765	-119424,8874
Anta 1 das Casas Novas	439-D-74	Sepultura Megalí	Neolítico/Calcolítico/	grande monumento de câmara e c;	43434,3561	-109157,1822
Anta da Horta do Zambujeiro	450-D.21	Sepultura megalí	Neolítico/Calcolítico/	integrada em construção;	47749,3038	-115040,111
Moinho do Tição	450-C.2	p. covinhas	Neolítico/Calcolítico/	laje c/ 6 covinhas;	39292,087	-118803,6372
Monte das Covas	450-B.10	Achados avulsos	Neolítico/Calcolítico/	lajes em arco de círculo; cerâmica manual, pedra polida	44254,1734	-110335,1086
Anta 3 do Colmeeiro	439-D.47	Sepultura megalí	Neolítico/Calcolítico/	Mamoas bem conservadas; pedra polida da mamoas	43798,3916	-108310,2391
Anta do Pinheiro	439-D.54	Sepultura Megalí	Neolítico/Calcolítico/	mamoas c/ Kerb conservado;	45848,9112	-108426,6357
Vinhas	451-A.44	Menir	Neolítico/	monólito de granito;	49271,8912	-114617,1314
Vendinha	450-B.72	menir	Neolítico/ I. Fe/	monólito de granito;	43916,4891	-112369,2615
Cabida	450-D.20	menir / A. avuls	Neolítico/Calcolítico/	monólito de granito (desaparece; cerâmica manual, pedra polida	47626,6015	-115648,0479

REVISÃO DO PLANO DIRETOR MUNICIPAL DE REDONDO
ATUALIZAÇÃO DOS ESTUDOS DE ANÁLISE E CARACTERIZAÇÃO

ANEXOS

Designação	Nº ref.	Tipo	Época(s)	Estruturas e materiais	Localização	
					ETRS_X	ETRS_Y
Anta Nº Srª da Piedade	451-C.20	Sepultura Megalí	Neolítico/Calcolítico/	não relocizada;	48279,6359	-119345,5524
Pedrão	451-C.14	p. covinhas	Neolítico/Calcolítico/	painel c/ 4 covinhas;	50541,8148	-118861,3418
Horta da Ribeira	451-A.13	P. c/ covinhas	Neolítico/Calcolítico/	painel c/ 49 covinhas;	51695,3952	-110105,9714
Piedade	451-C.21	habitat / p. cov	Romana/Neolítico/Calcolítico	painel c/ cerca 30 covinhas;	48311,3866	-119393,1771
Monte Branco da Piedade	451-C.10	habitat / p. cov	Romana/Neolítico/Calcolítico	painel c/ uma dezena covinhas; cerâmica de construção	48501,8774	-118784,6335
Caladinho	451-A.16	p. c/ covinhas	Neolítico/Calcolítico/	painel c/ uma dezena de covinh;	53203,5331	-110656,2816
Pedrão	451-C.16	p. covinhas	Neolítico/Calcolítico/	painel c/ uma dezena de covinh;	51004,8287	-118411,5454
Casinha	439-B.5	Covinhas	Neolítico/Calco/	Painel horizontal com mais de;	44856,699	-104746,6049
Paredes de Cima	450-B.122	habitat	Neolítico/Calcolítico/Romana	piso de opus signinum; peso de tear placa, cerâmica de construção	43905,9508	-114636,7293
Adaval	450-D.22	habitat	Romana/	piso em opus signinum; cer. construção, elem. architect.	45215,6004	-116571,8061
Anta 5 do Colmeeiro	439-D.50	Sepultura megalí	Neolítico/Calcolítico/	possível esteio e vestígios de; mó manual	44645,0574	-108352,5643
Monte Albuquerque	450-D.4	habitat	Romana/	recinto 20m diâm.; peso lagar, ceram. construção	43067,637	-115620,6606
Malhada	450-B.112	recinto	Medieval ou post/	recinto 30m diâm.;	41783,9926	-114258,3916
Monte das Covas	450-B.8	habitat	Romana/	recinto 30m diâm.; cerâmica de construção	44063,2585	-110801,19
Paço	450-B.3	habitat / p. cov	Romana/Neolítico/Calcolítico	recinto 30m diâm.; cerâmica construção, peso lagar	43383,7875	-110700,1184
Paço	450-B.29	recinto	Medieval ou post/	recinto 7m diâm.;	43192,8775	-111390,8164
Monte do Almo	450-B.14	habitat	Medieval ou post/	recinto c/ 30m de diâm.;	45225,6494	-110514,7935
Monte da Regueira	Ad. 1 - 439-C.25	habitat	Romana/Medieval/	recinto c/ silhares; cerâmica de construção	38337,1067	-107736,7945
Poço do Curral do Runcão	450-B.96	habitat	Romana/	recinto ovalado; cerâmica const. 2 pesos lagar	43077,7944	-113932,9463

REVISÃO DO PLANO DIRETOR MUNICIPAL DE REDONDO
ATUALIZAÇÃO DOS ESTUDOS DE ANÁLISE E CARACTERIZAÇÃO

ANEXOS

Designação	Nº ref.	Tipo	Época(s)	Estruturas e materiais	Localização	
					ETRS_X	ETRS_Y
Carrascal	440-C.31	habitat / Achado	Medieval ou post/Neolítico/Calcolítico	recinto quadrangular; cerâmica de construção, percutores	52141,1147	-108965,8507
Poço das Paredes	450-B.98	habitat	Romana/	recinto quadrangular; cerâmica de construção	43405,8683	-113504,321
Monte das Covas	450-B.37	habitat	Romana/Medieval/	recinto quadrangular; cerâmica de construção	44355,2835	-111828,8094
Eira dos Mouros	440--C.48	habitat / p. cov	Idade do Ferro/Neolítico / Calcolítico	recinto quadrangular 12m lado; bordo extrovertido, asas rolo	51829,0896	-109931,9834
Outeiro	439-C.7	habitat	Romana/Medieval/	recinto subcircular;	38897,034	-107201,1127
Monte do Hospital	450-B.48	habitat	Romana/	recinto subrectangular; cerâmica de construção	45714,2156	-111548,0268
Outeiro	439-C.5	habitat	Neolítico/Calcolítico/Romana	recinto triangular;	38777,9624	-106759,2628
Paço	450-B.30	pedra c/ covinha	Neolítico/Calcolítico/Medieval posterior ou	recinto/afloramento granítico;	43243,4218	-111643,5098
Pegas	450-D.37	habitat / recint	Neolítico/Calcolítico/Medieval postrior ou	recintos elípticos em quartzo; cerâmica manual	47203,1118	-118627,5755
Paço	450-B.28	recintos	Medieval ou post/	recintos subcirculares diâm. 3; mó rotativa	43142,3407	-111491,8944
Monte Albuquerque	450-D.5	habitat / necróp	Romana/	sarcófago de mármore; cerâmica construção, mó rotativa	43276,6566	-115604,7844
Casa Alta	461-D.7	necrópole	Romana/Medieval/	sepultura de caixa em xisto;	45971,2623	-129756,3808
Godinha de Baixo	450-B.15	Necrópole / A. a	Romana/Neolítico/Calcolítico	sepultura rectangular; cerâmica de construção, pedra polida	45343,5715	-110408,0995
Cemitério do Freixo	450-B.144	habitat/necrópol	Romana/	sepulturas; elementos arquitectónicos, cer. constr.	42263,8329	-111240,52
Capela	451-C.1	necrópole	Romana/	sepulturas; lápides funerárias	48459,4842	-115096,3468
Capela	451-A.40	villa	Romana/	silo piriforme; sigillata, ânforas, moedas	48699,5033	-114922,4328
Carrascal	440-C.35	recinto / Achado	Medieval ou post/Neolítico/Calcolítico	subcircular c/ 12m diâm.; seixo afeiçãoado quartzito	52647,6632	-108833,4504

REVISÃO DO PLANO DIRETOR MUNICIPAL DE REDONDO
ATUALIZAÇÃO DOS ESTUDOS DE ANÁLISE E CARACTERIZAÇÃO

ANEXOS

Designação	Nº ref.	Tipo	Época(s)	Estruturas e materiais	Localização	
					ETRS_X	ETRS_Y
Vale de Sobrados	451-A.2	Sep. megal. (?)	Neolítico/Calcolítico/Romana	três possíveis esteios arranca; cerâmica de construção	49652,8086	-110246,2268
Monte das Covas	450-B.36	Sepultura megalí	Neolítico/Calcolítico/	um esteio conservado;	44304,7363	-111435,7303
Anta 5 das Casas	439-D.100	Sepultura megalí	Neolítico/Calcolítico/	um esteio e mamoa de 20m diâm.;	46385,4358	-109096,0534
Azinhinho	451-A.15	villa	Romana/	vestígio de estruturas;	52809,3106	-111047,8694
Monte Abraão	440-C.5	habitat	Medieval ou post/	vestígios antigo cenóbio;	51554,2796	-105786,1543
Grou	461-B.8	habitat	Calcolítico/	vestígios de estruturas; bordos espessados, taça carenada	42441,505	-123419,3315
Caladinho	451-A.29	habitat	Calcolítico/Romano Republicano	vestígios de estruturas; bordos espessados, ânforas	53319,9623	-111378,5907
Gordez	450-D.42	habitat	Idade do Ferro/	vestígios de estruturas; cerâmica manual e de roda	43675,6231	-118490,1798
Monte do Sobral	450-A.9	habitat	Romana/	vestígios de estruturas; cerâmica de construção	39745,4019	-111739,43
Monte das Covas	450-B.42	habitat	Romana/	vestígios de estruturas; cerâmica de construção	44860,6747	-111884,9596
Poço da Malhada	450-B.117	habitat	Romana/	vestígios de estruturas; cerâmica de construção	43307,9821	-113980,5695
Gaivota	462-A.3	habitat	Romana/	vestígios de estruturas; cerâmica de construção	50066,3662	-120496,0253
Monte da Quinta	Ad. 450-D.147	villa (?)	Romana/	vestígios de estruturas; cer. construção, peso lagar	47274,4246	-111567,4003
Mouro	439-C.10	habitat	Romana/Medieval/	vestígios de estruturas;	38852,0892	-108809,7682
Atalhos	Ad.8- 450-D.146	habitat	Romana/Medieval/	vestígios de estruturas; cerâmica de construção	46694,9795	-111181,1159
Monte da Igreja	450-B.142	habitat	Romana/	vestígios de estruturas divers; cerâmica de construção	42388,1874	-111264,3313
Anta 2 da Orvalha	451-C.4	Sep. megal.(?)	Neolítico/Calcolítico/	vestígios de mamoa;	53325,1803	-115641,3343
Monte do Outeiro	440-C.20	habitat	Idade do Ferro/Calcolítico	vestígios de muralha; Bordos extrovertidos e decoração estampilhada	52374,5338	-107865,7566

REVISÃO DO PLANO DIRETOR MUNICIPAL DE REDONDO
 ATUALIZAÇÃO DOS ESTUDOS DE ANÁLISE E CARACTERIZAÇÃO

ANEXOS

Designação	Nº ref.	Tipo	Época(s)	Estruturas e materiais	Localização	
					ETRS_X	ETRS_Y
Monte do Almo	450-B.16	habitat	Romana/	vestígios de muro rectilíneos; campaniense, ânforas, terra sigillata	45405,3478	-110705,7162
Castelo	440-A.1	habitat	Idade do Bronze/Idade do Ferro	vestígios de muros e muralha; cerâmica carenada e brunida	51445,7505	-103230,2928
Martes	439-D.14	habitat/ Pedra c	Idade do Bronze/Neolítico/Calcolítico	vestígios de talude de muralha; cerâmica carenada, decoração brunida, anéis de bro	40864,1471	-107283,6921
Monte Real	Ad. 450-D.149	villa	Romana/	vetígios de estruturas; cer. construção, tijolos de quadrante	46443,6432	-112046,3014

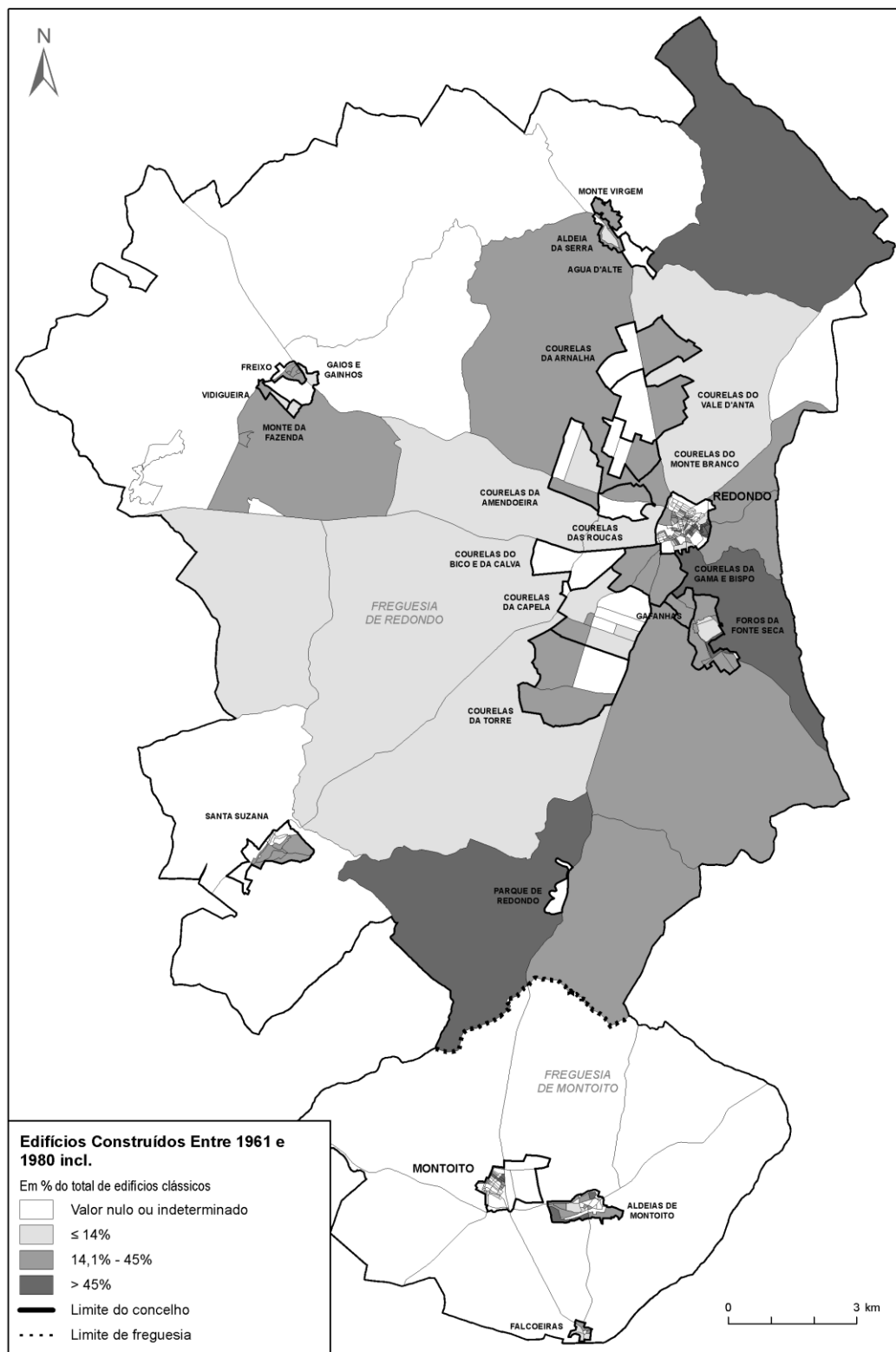
4. CARTOGRAFIA DE CARACTERIZAÇÃO DOS AGLOMERADOS

Figura 1 – Edifícios construídos antes de 1961



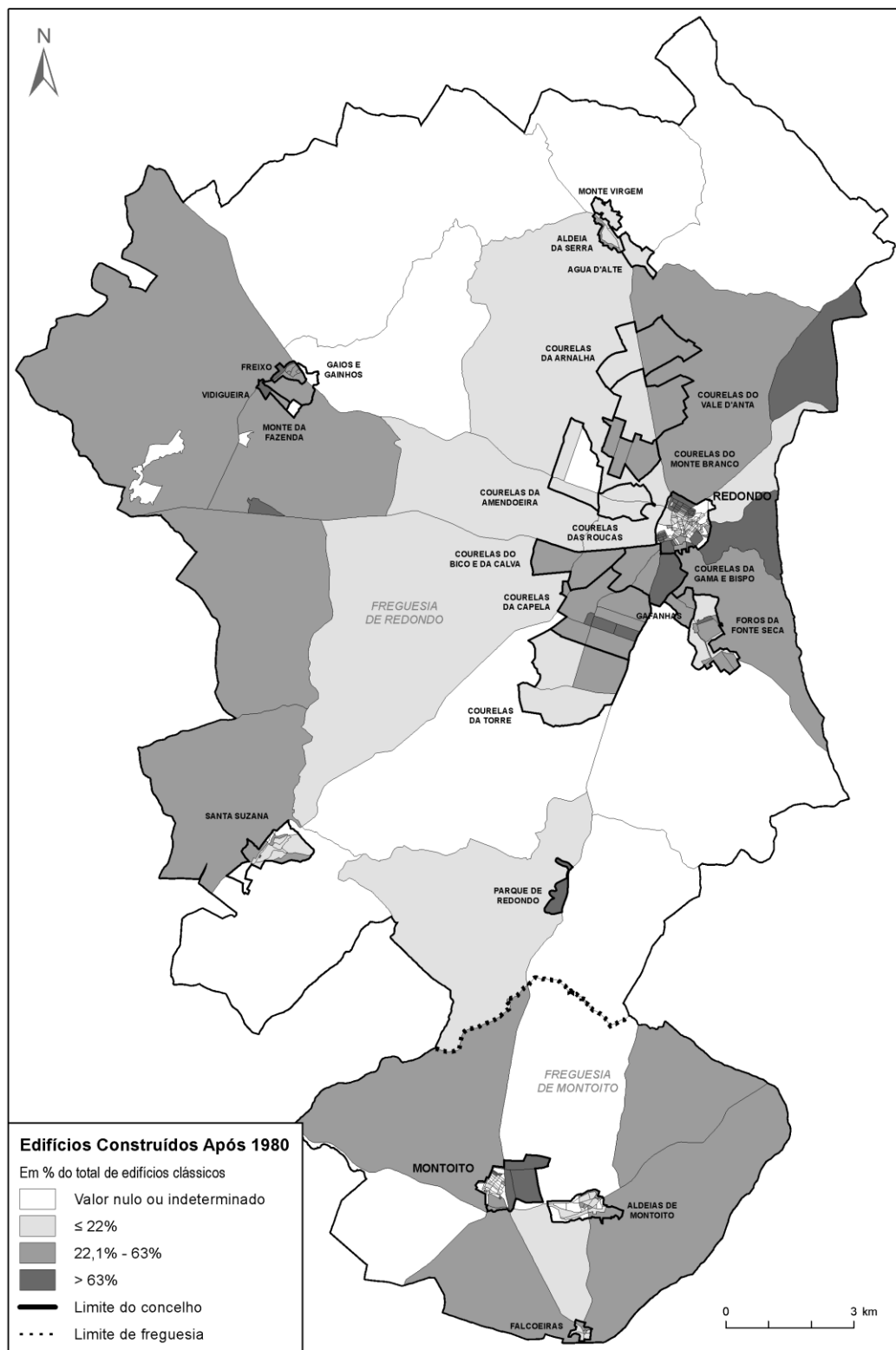
Fonte: elaboração própria, com dados do INE

Figura 2 – Edifícios construídos entre 1961 e 1980



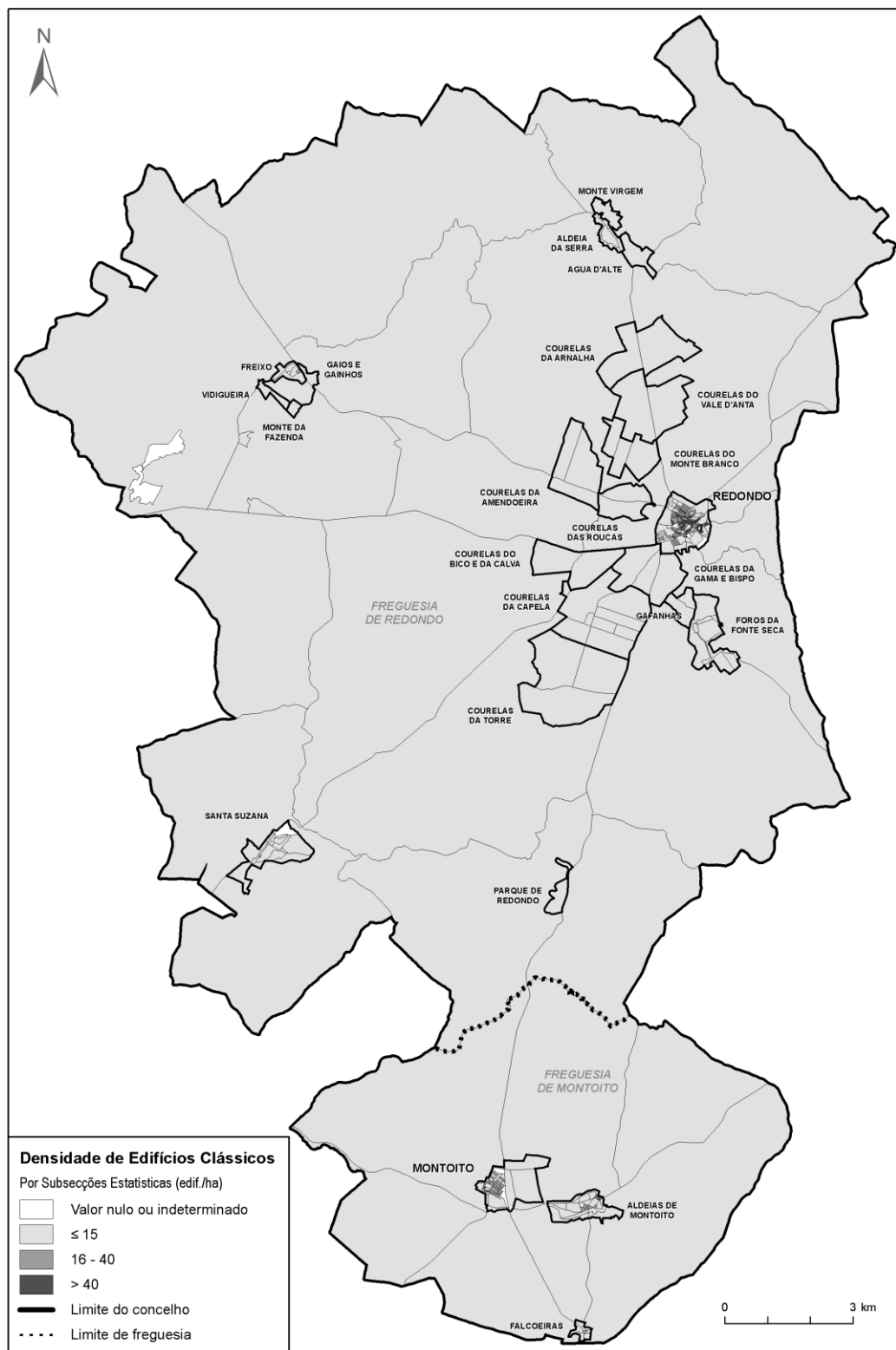
Fonte: elaboração própria, com dados do INE

Figura 3 – Edifícios construídos depois de 1980



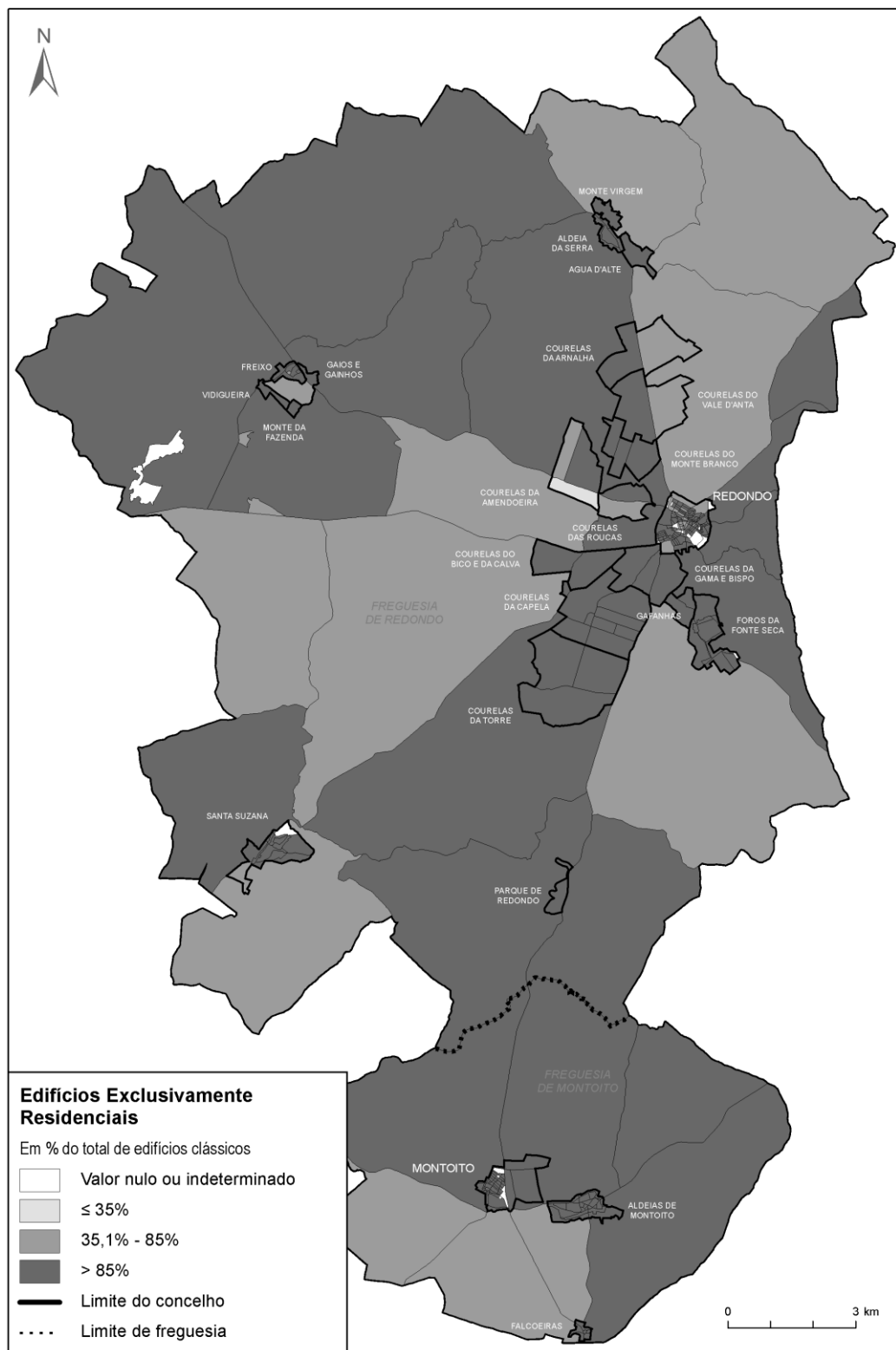
Fonte: elaboração própria, com dados do INE

Figura 4 – Densidade de edifícios clássicos 2011



Fonte: elaboração própria, com dados do INE

Figura 5 – Edifícios exclusivamente residenciais 2011



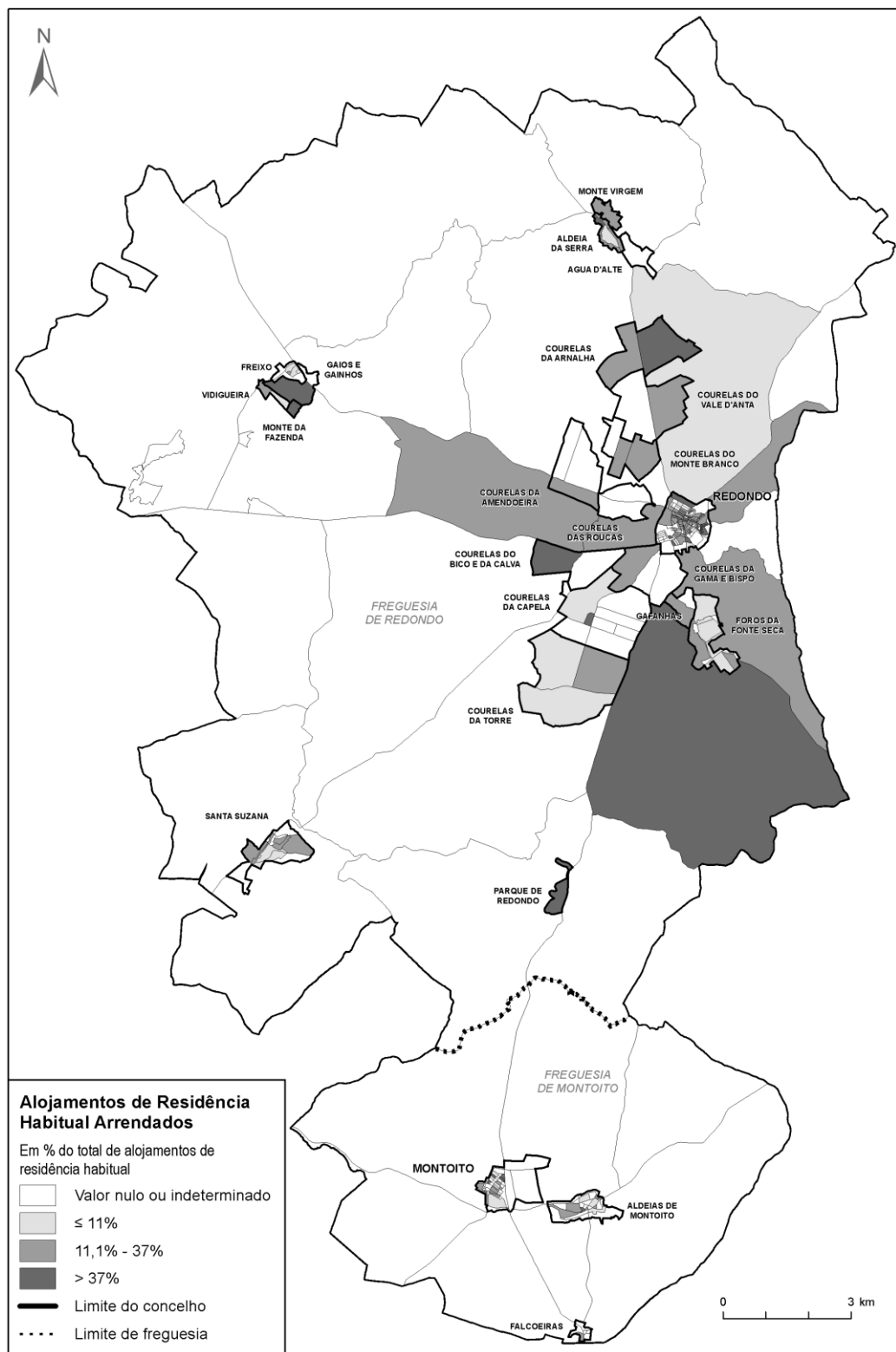
Fonte: elaboração própria, com dados do INE

Figura 6 – Edifícios até 2 pisos 2011



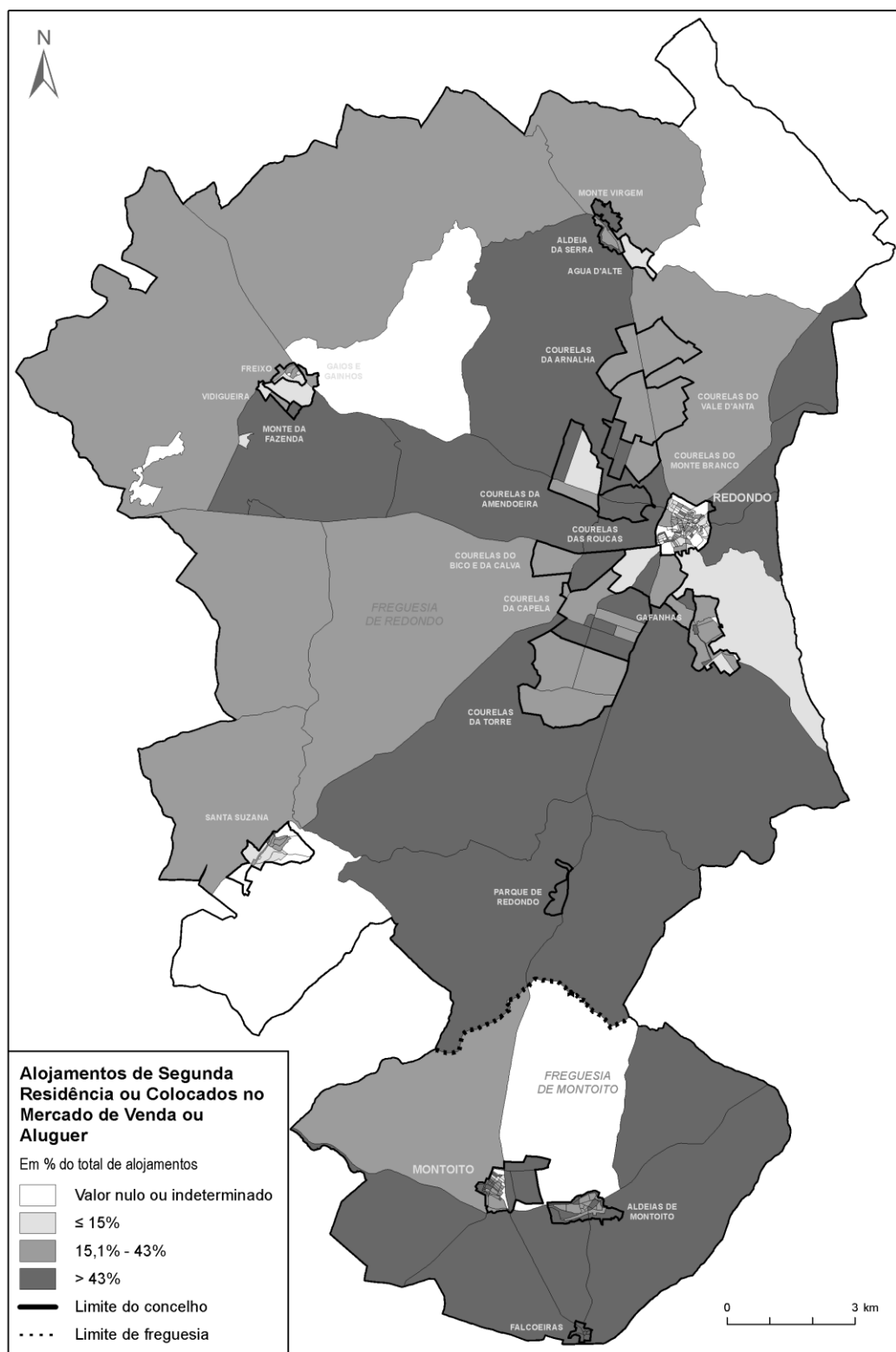
Fonte: elaboração própria, com dados do INE

Figura 7 – Alojamentos de residência habitual arrendados 2011



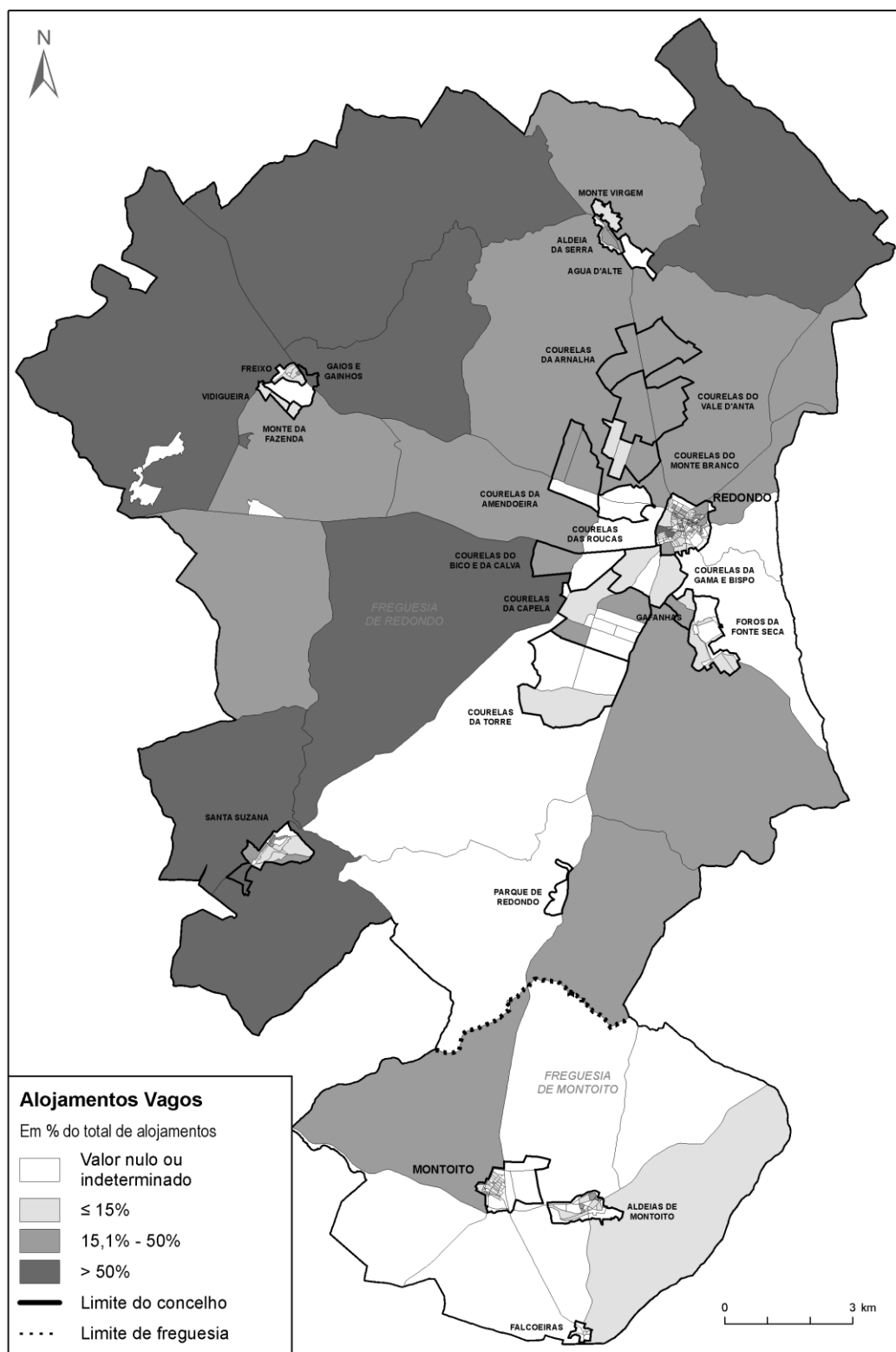
Fonte: elaboração própria, com dados do INE

Figura 8 – Alojamentos de segunda residência 2011



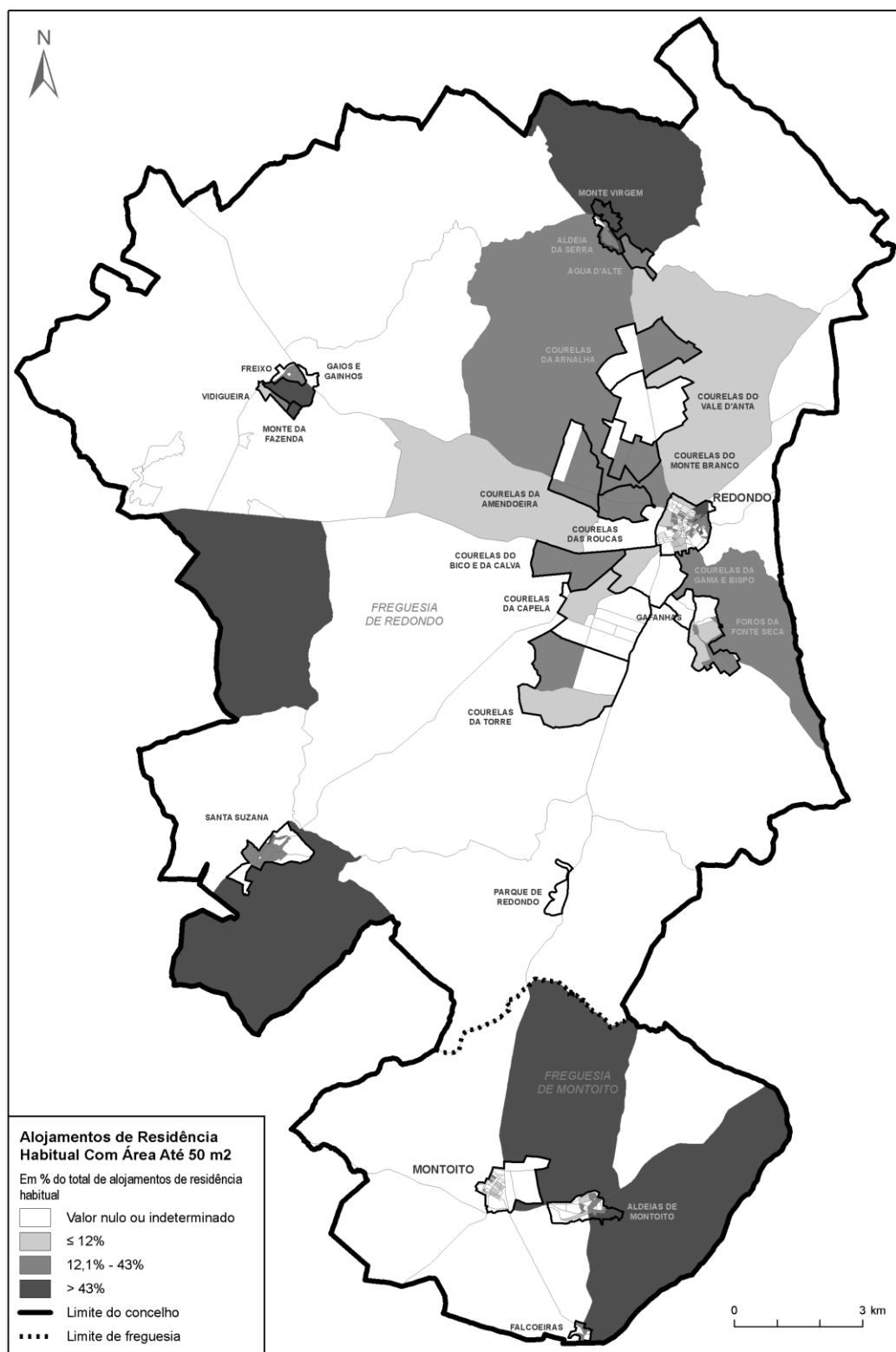
Fonte: elaboração própria, com dados do INE

Figura 9 – Alojamentos vagos 2011



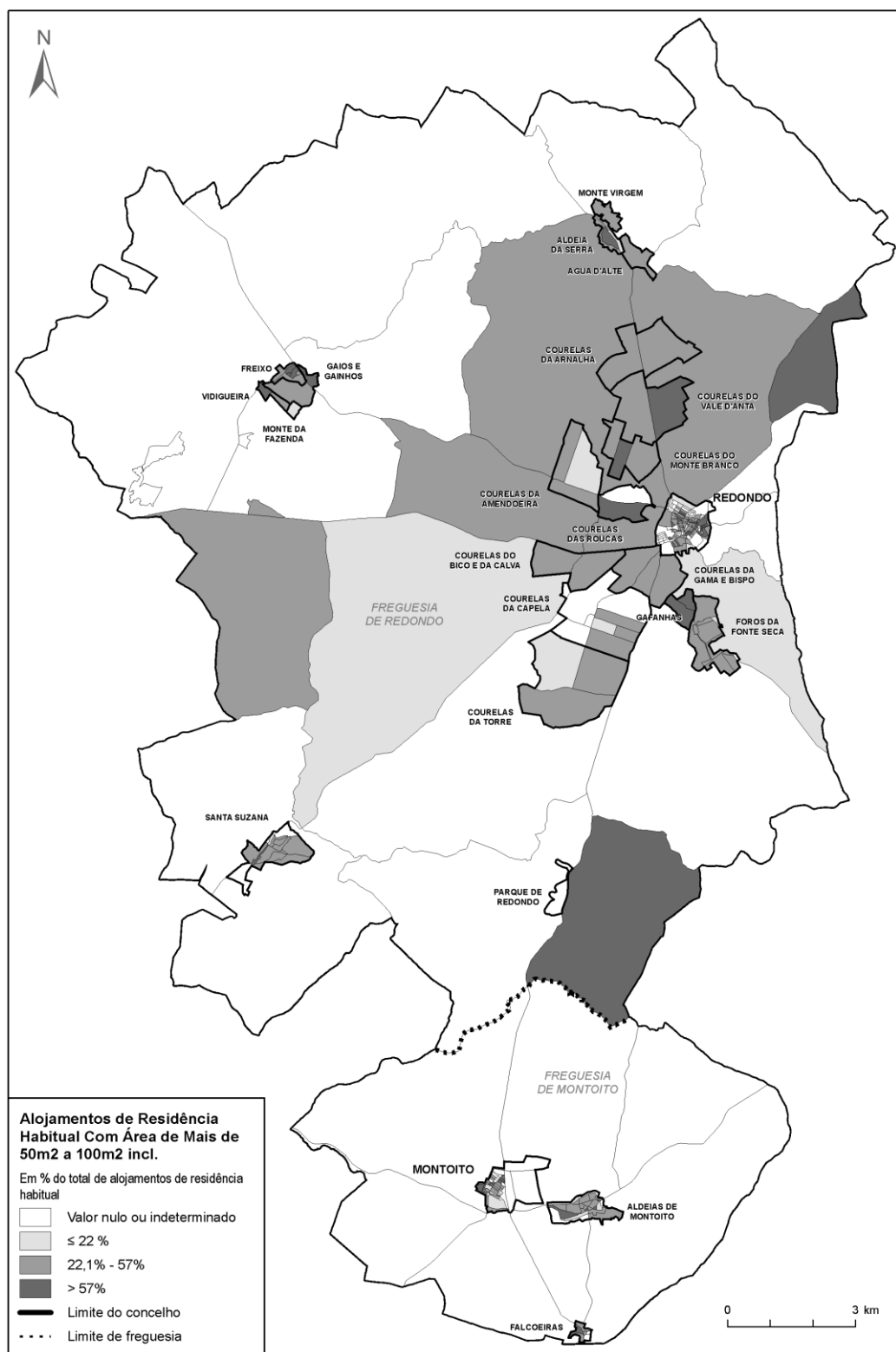
Fonte: elaboração própria, com dados do INE

Figura 10 – Alojamentos de residência habitual com área até 50 m² 2011



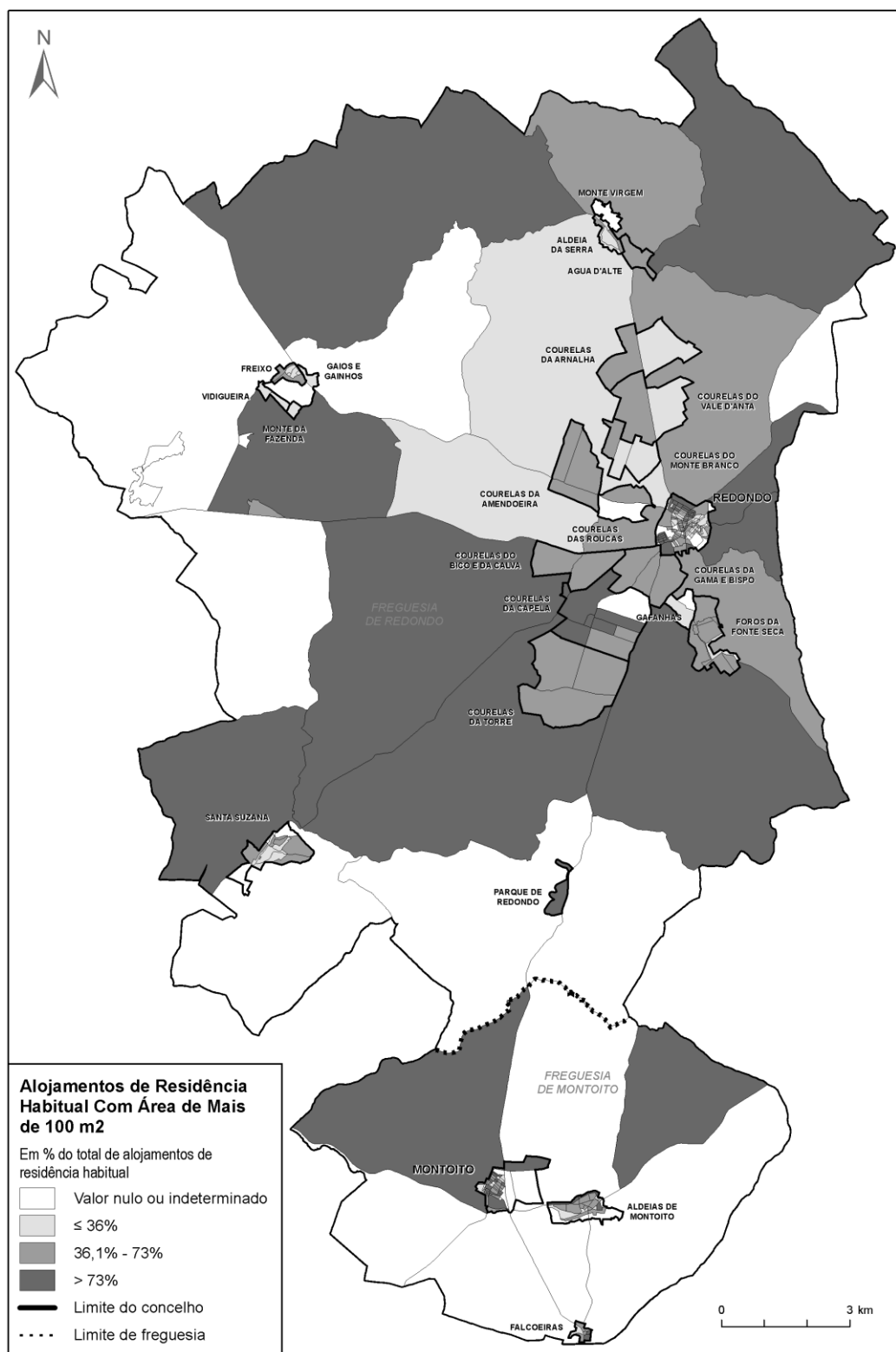
Fonte: elaboração própria, com dados do INE

Figura 11 – Alojamentos de residência habitual com área de mais de 50 m² até 100 m² 2011



Fonte: elaboração própria, com dados do INE

Figura 12 – Alojamentos de residência habitual com área de mais de 100 m² 2011



Fonte: elaboração própria, com dados do INE

Figura 13 – Alojamentos de residência habitual arrendados, 2011

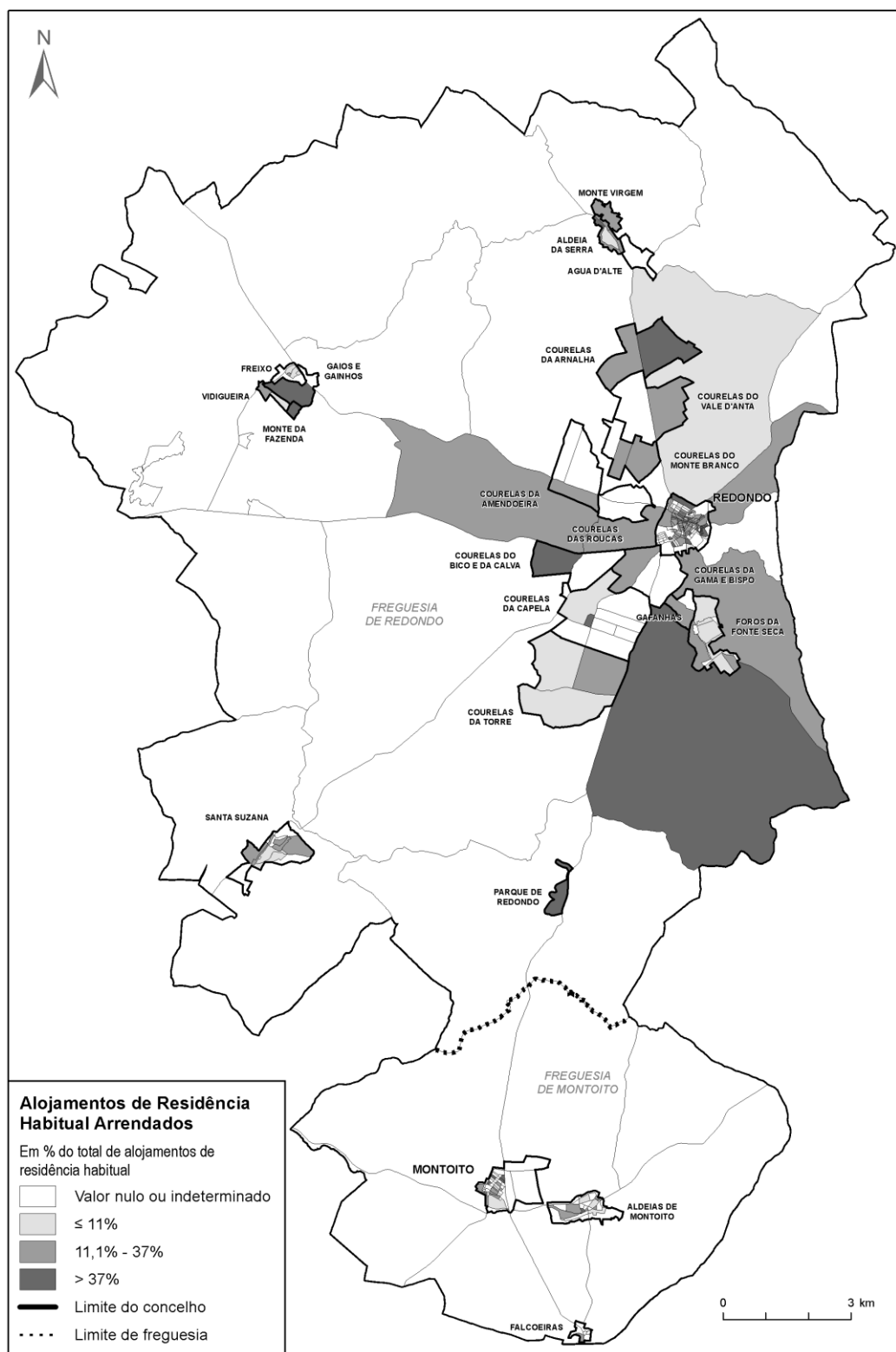


Figura 14 – Alojamentos de residência habitual com água, 2011

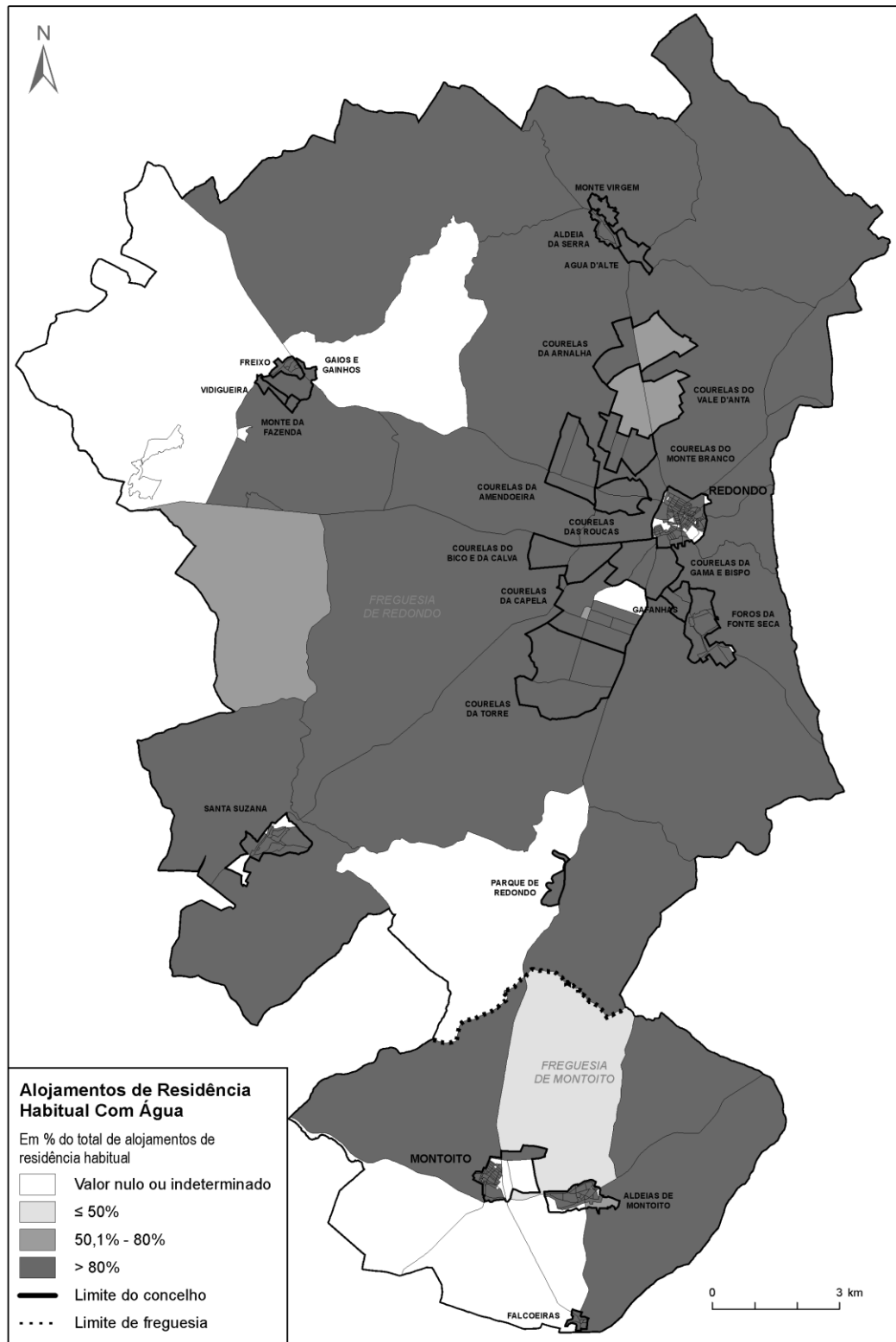


Figura 15 – Alojamentos de residência habitual com esgotos, 2011

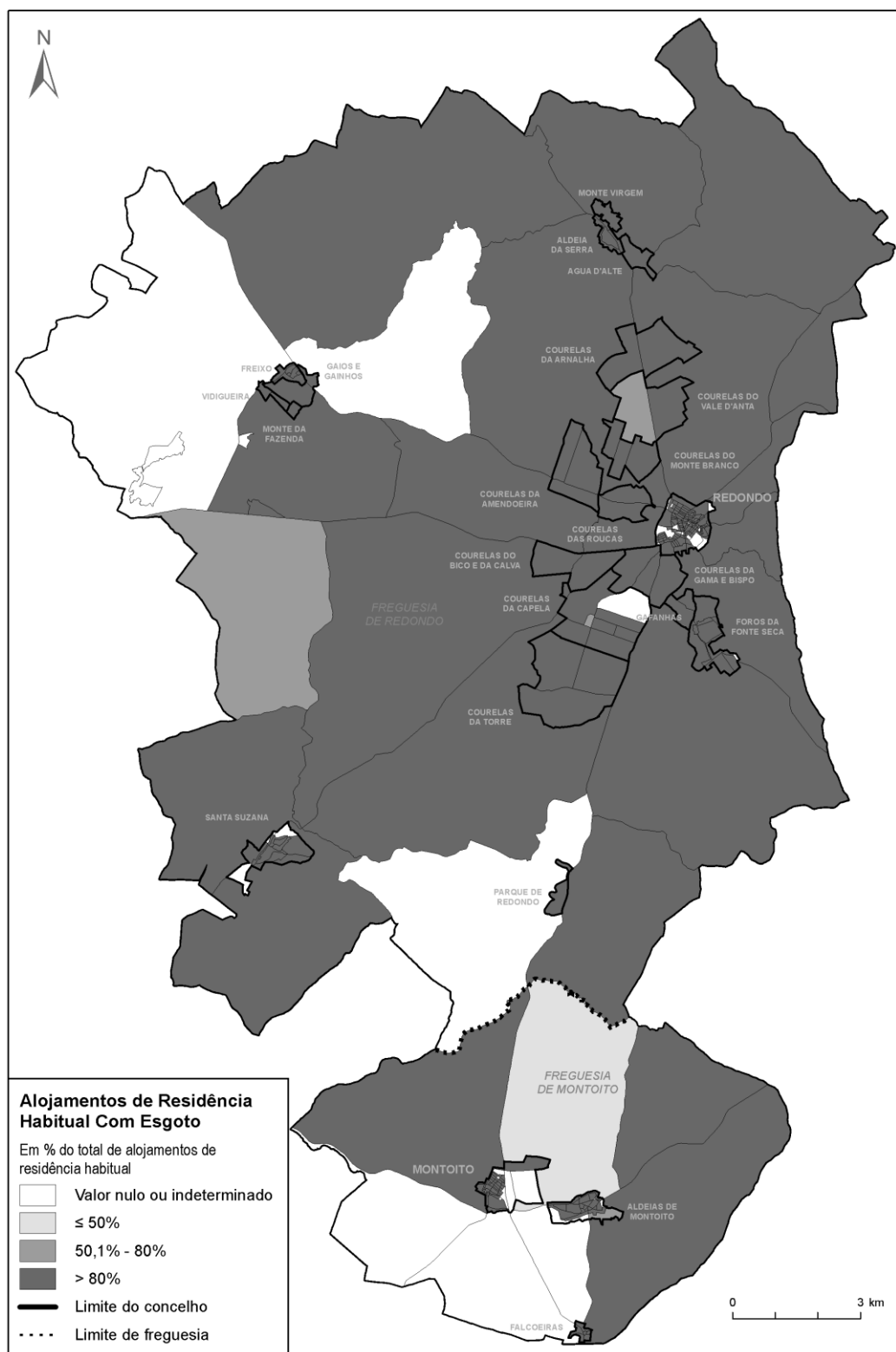


Figura 16 – Alojamentos de residência habitual com banho, 2011

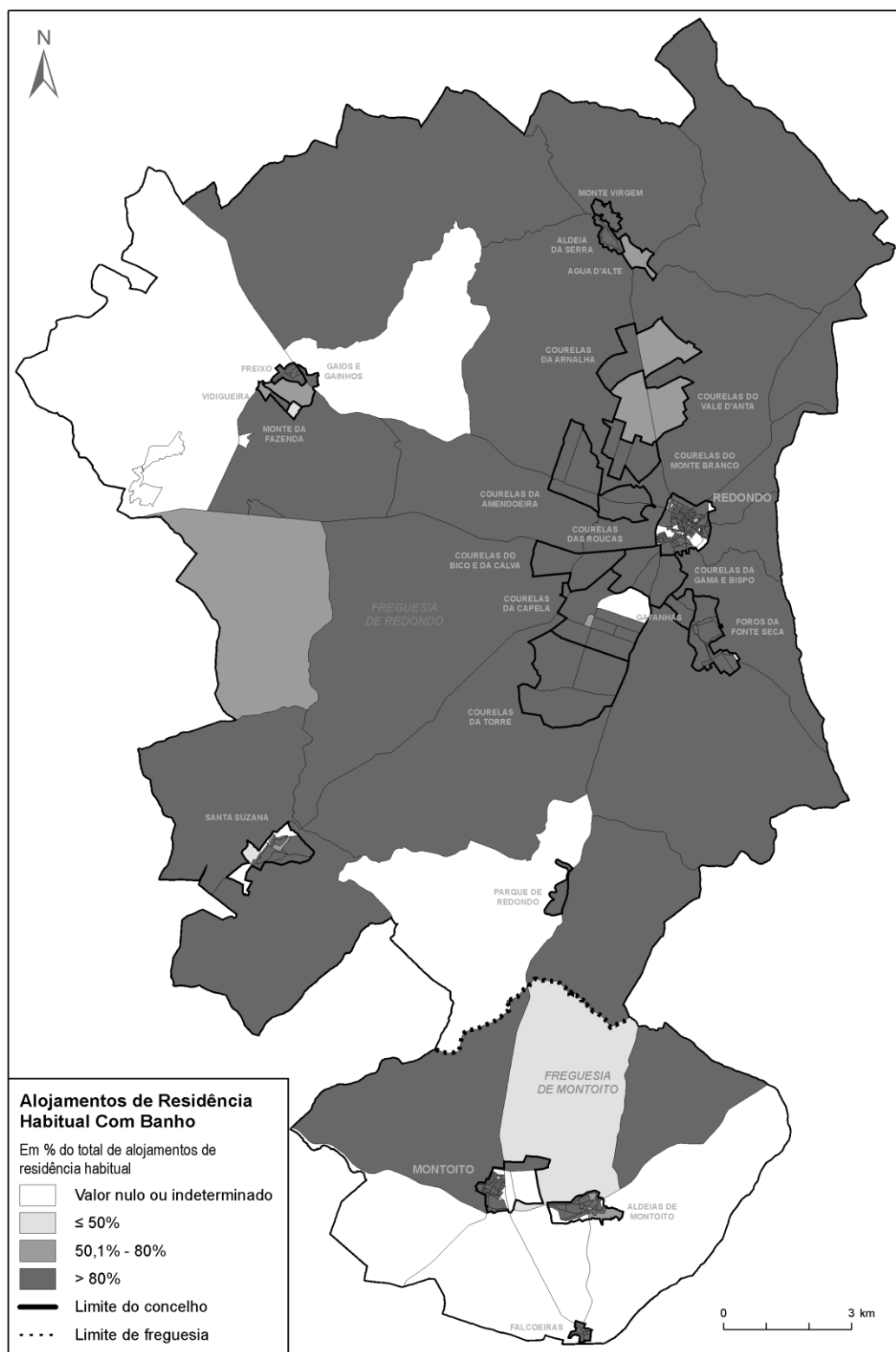
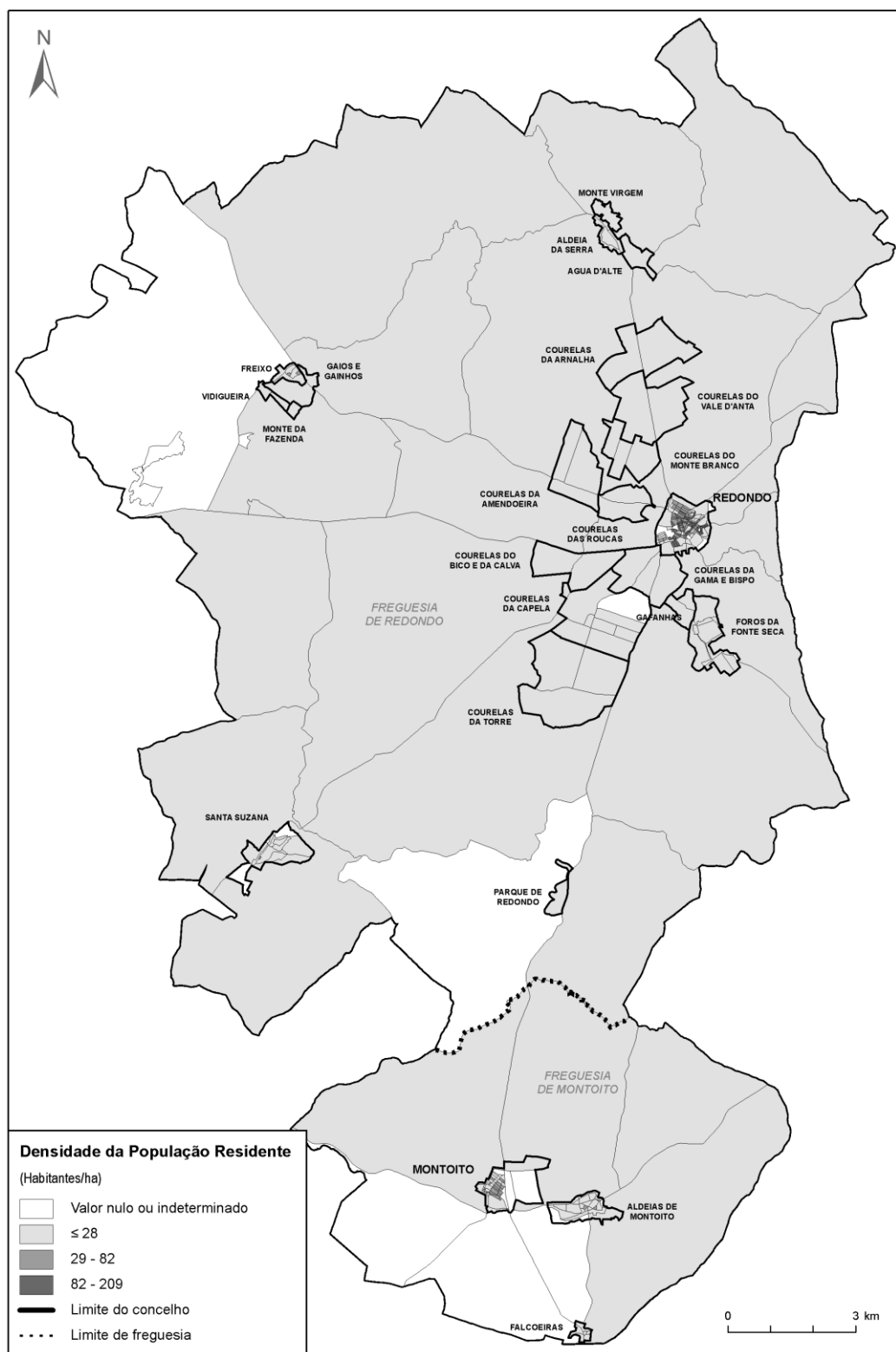
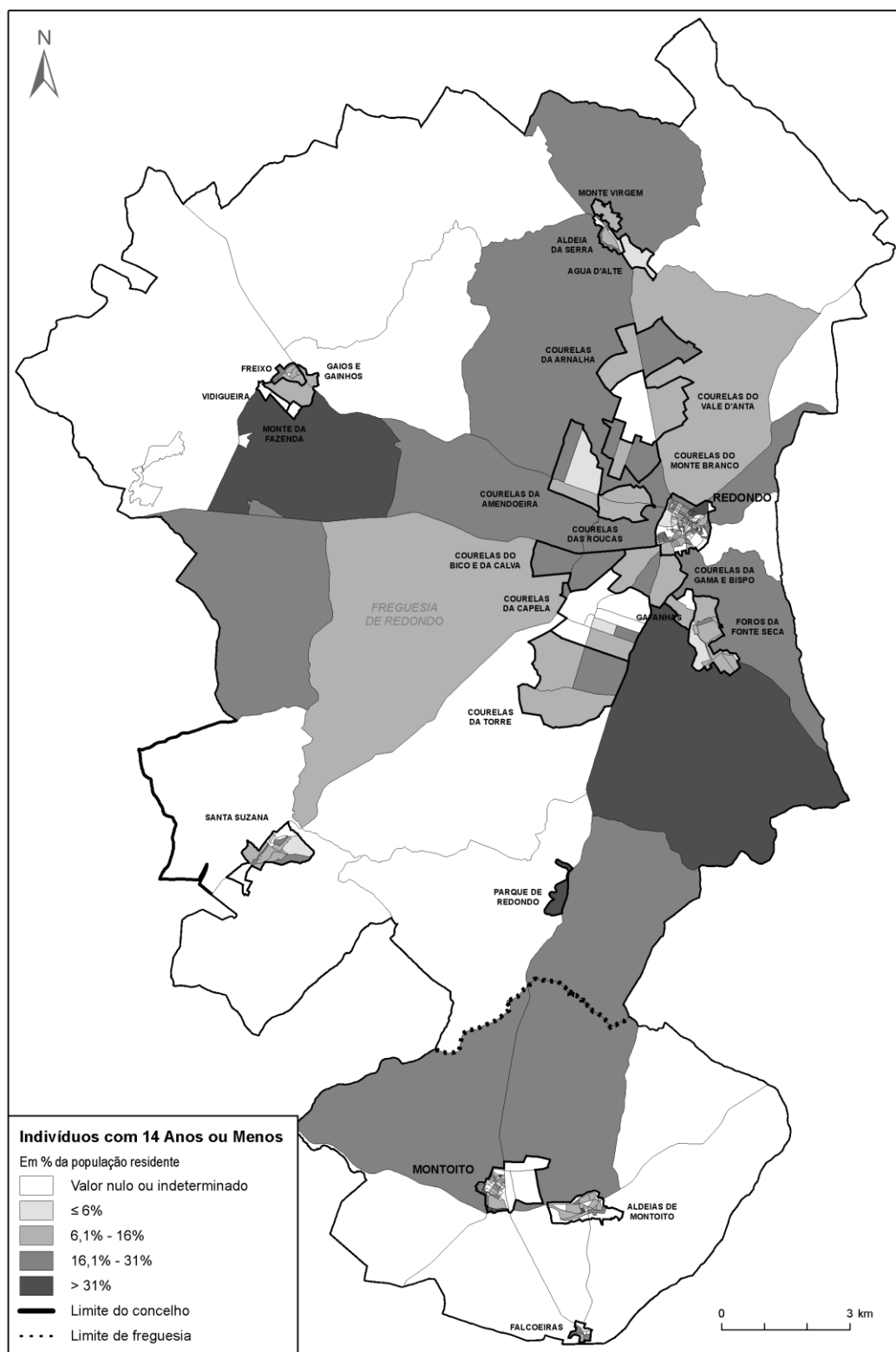


Figura 17 – Densidade da população residente 2011



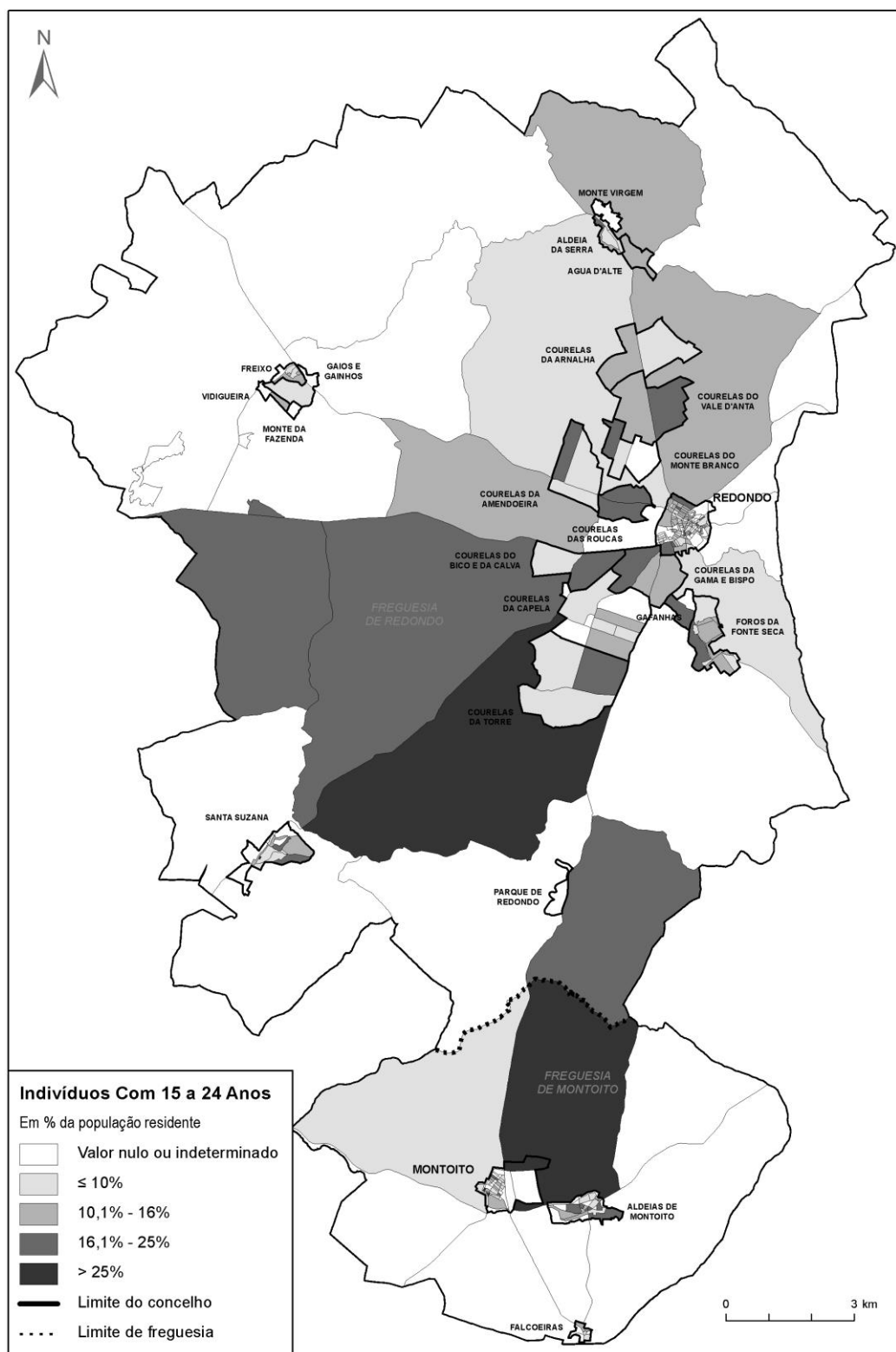
Fonte: elaboração própria, com dados do INE

Figura 18 – Indivíduos com 14 anos ou menos 2011



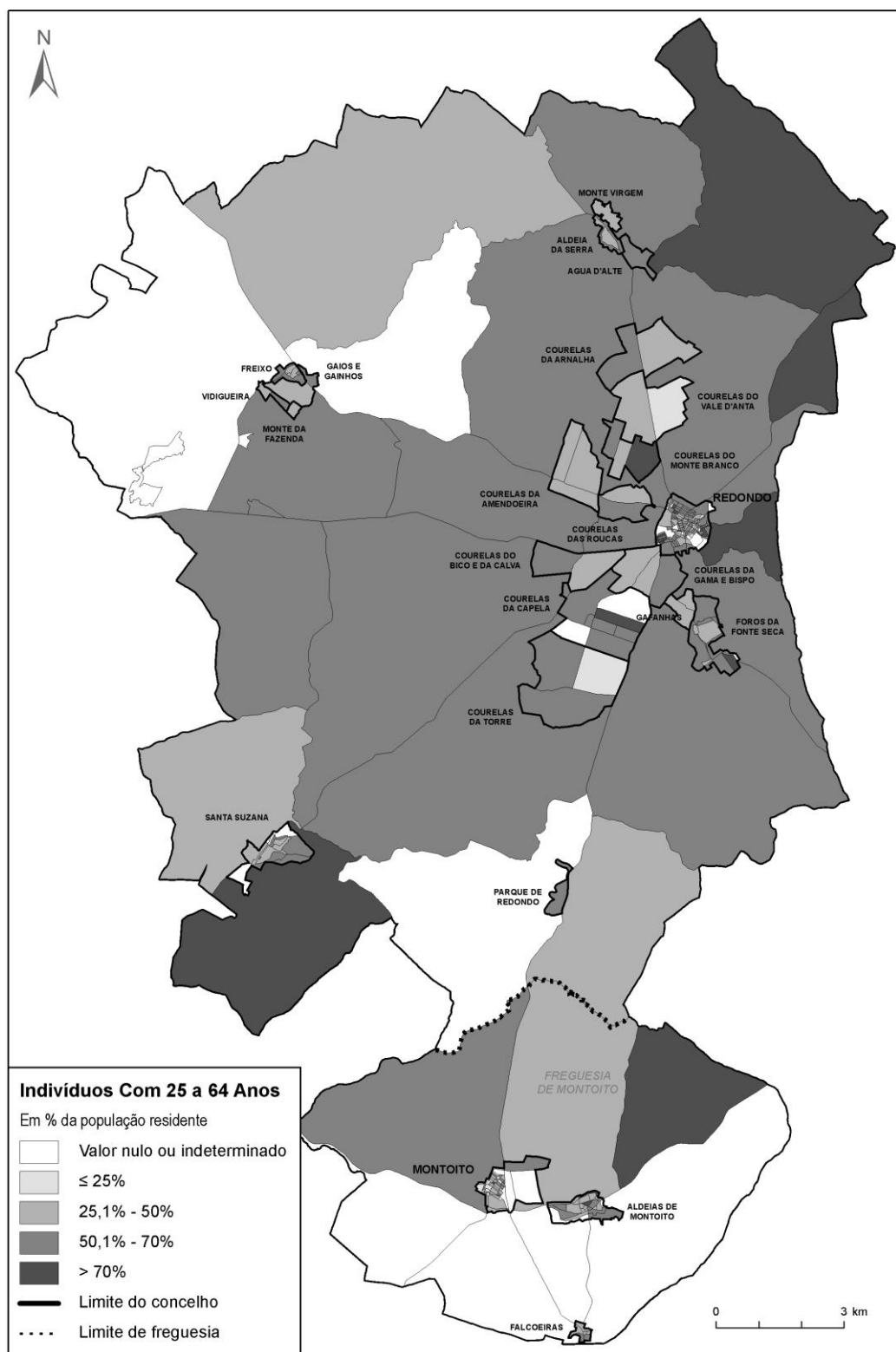
Fonte: elaboração própria, com dados do INE

Figura 19 – Indivíduos com 15 a 24 anos 2011



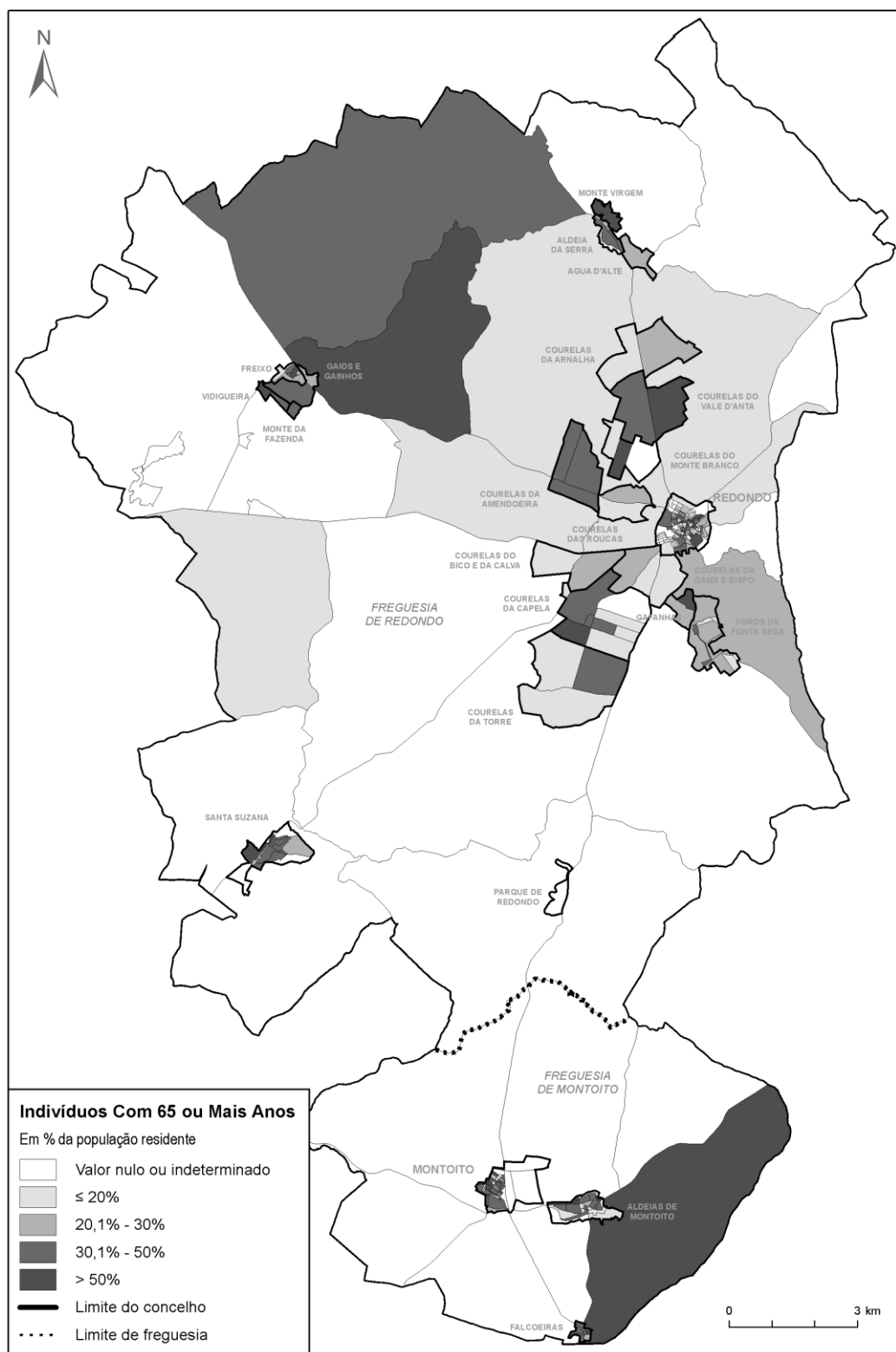
Fonte: elaboração própria, com dados do INE

Figura 20 – Indivíduos com 25 a 64 anos 2011



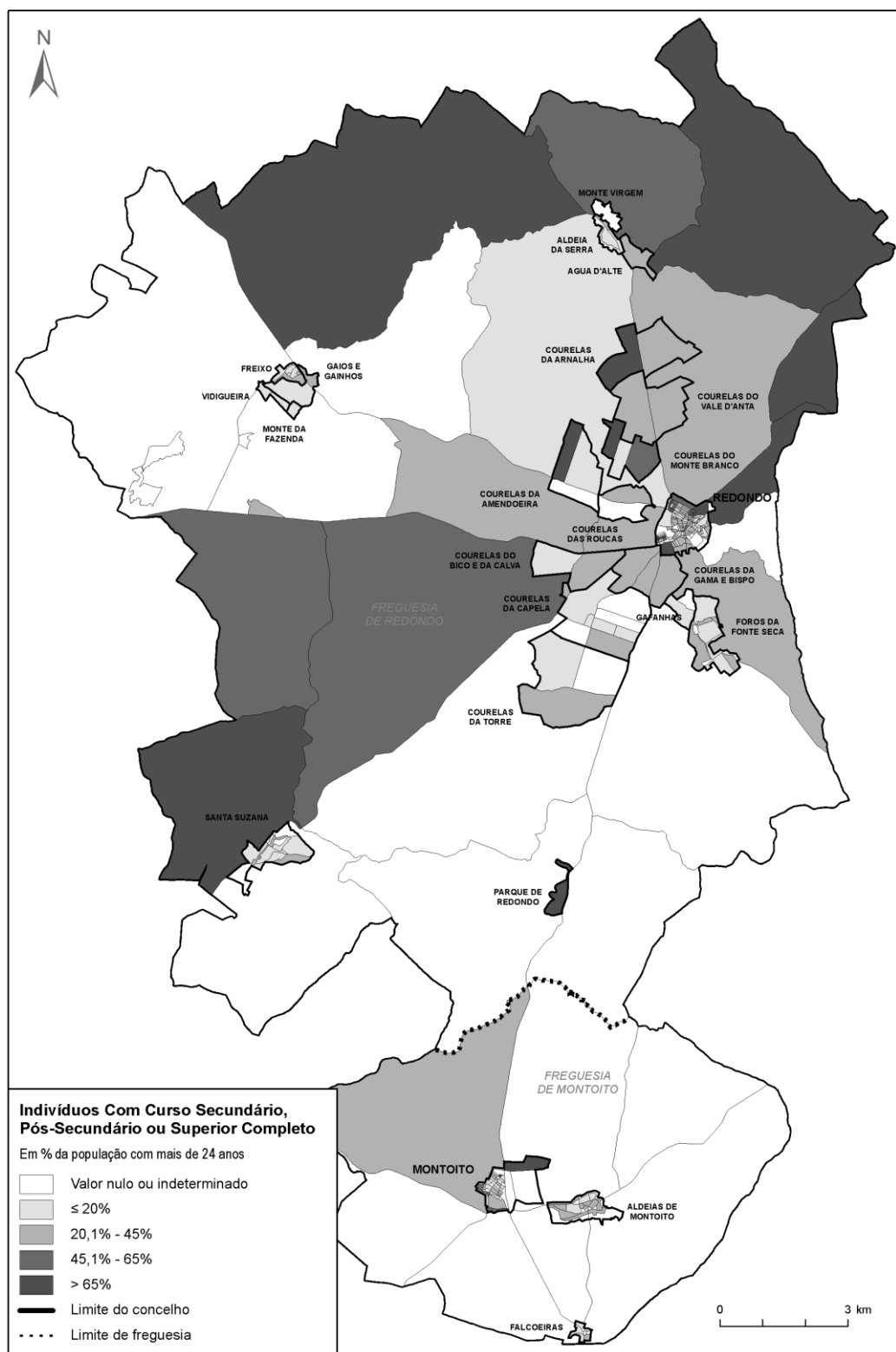
Fonte: elaboração própria, com dados do INE

Figura 21 – Indivíduos com 65 ou mais anos 2011



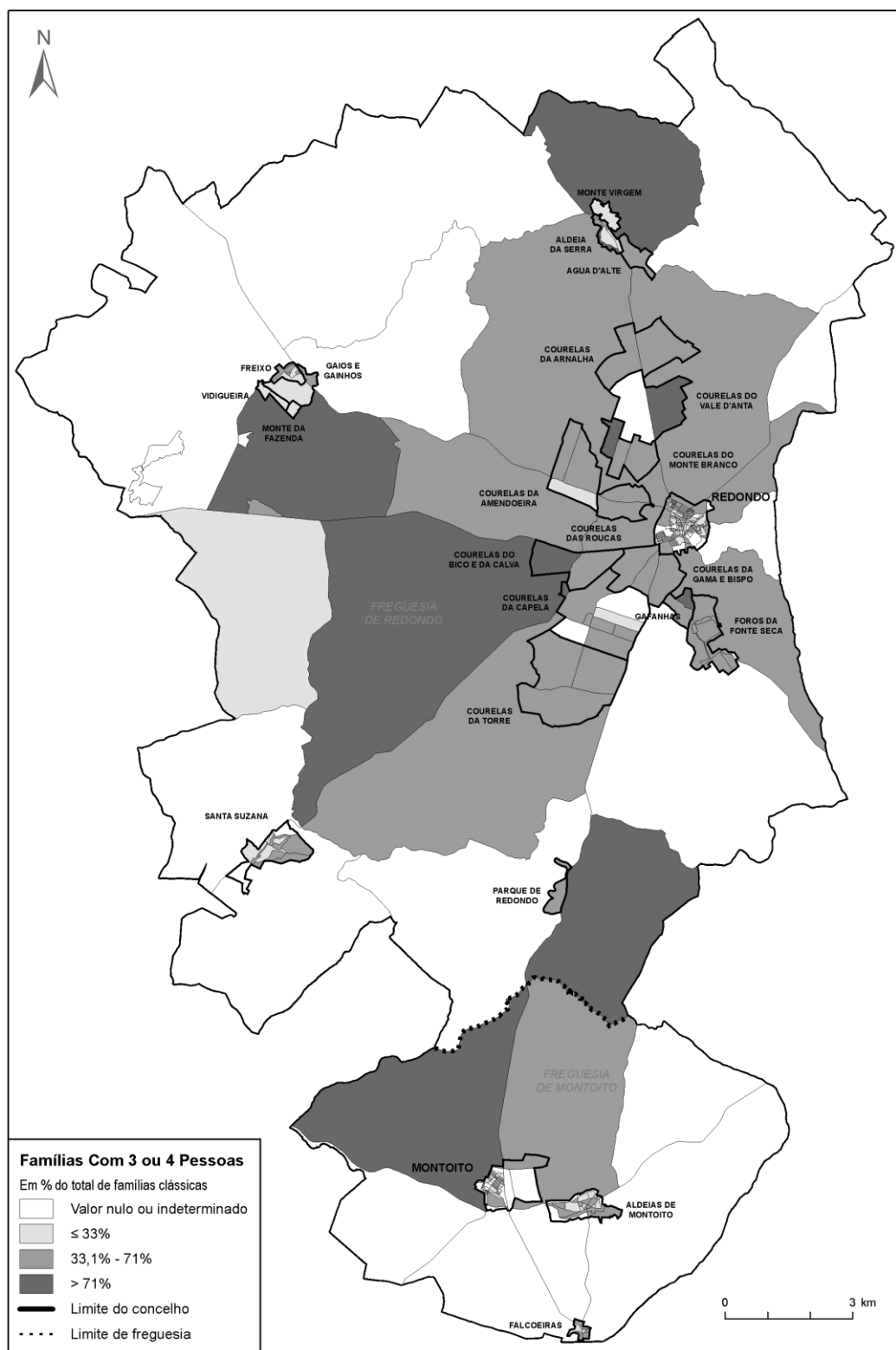
Fonte: elaboração própria, com dados do INE

Figura 22 – Indivíduos com curso secundário, pós-secundário ou superior completo 2011



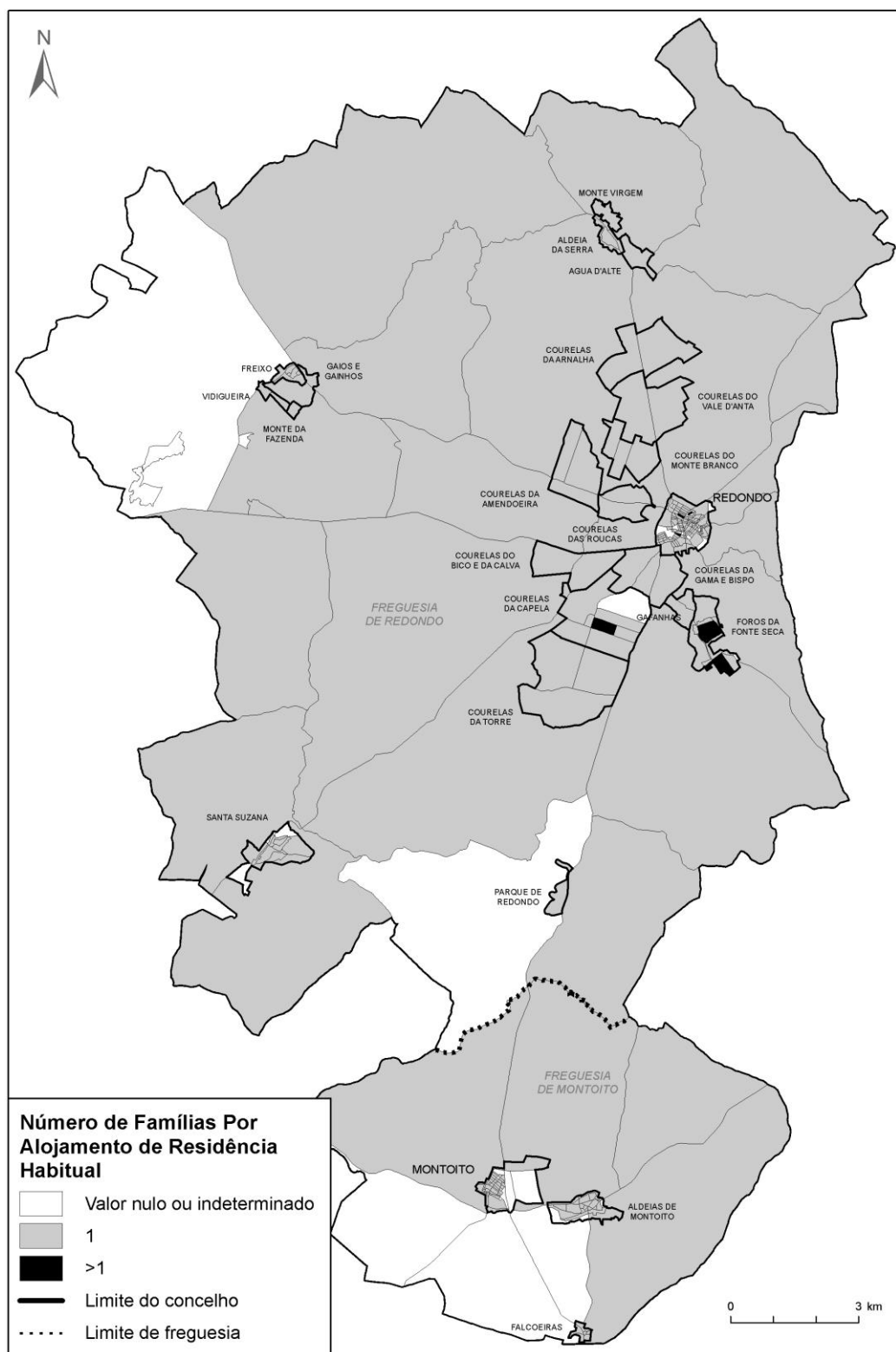
Fonte: elaboração própria, com dados do INE

Figura 23 – Famílias com 3 ou 4 pessoas 2011



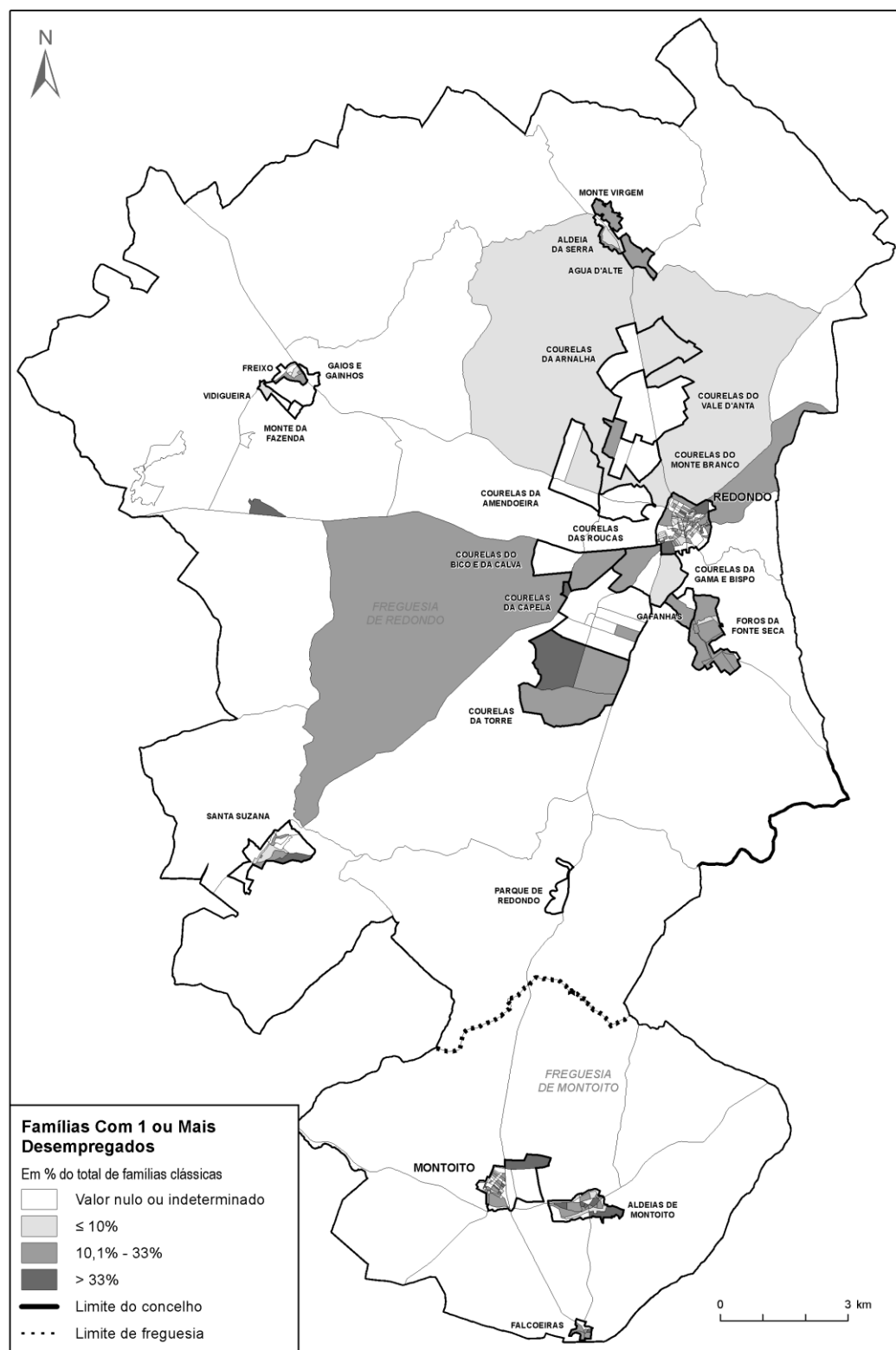
Fonte: elaboração própria, com dados do INE

Figura 24 – Número de famílias por alojamento de residência habitual 2011



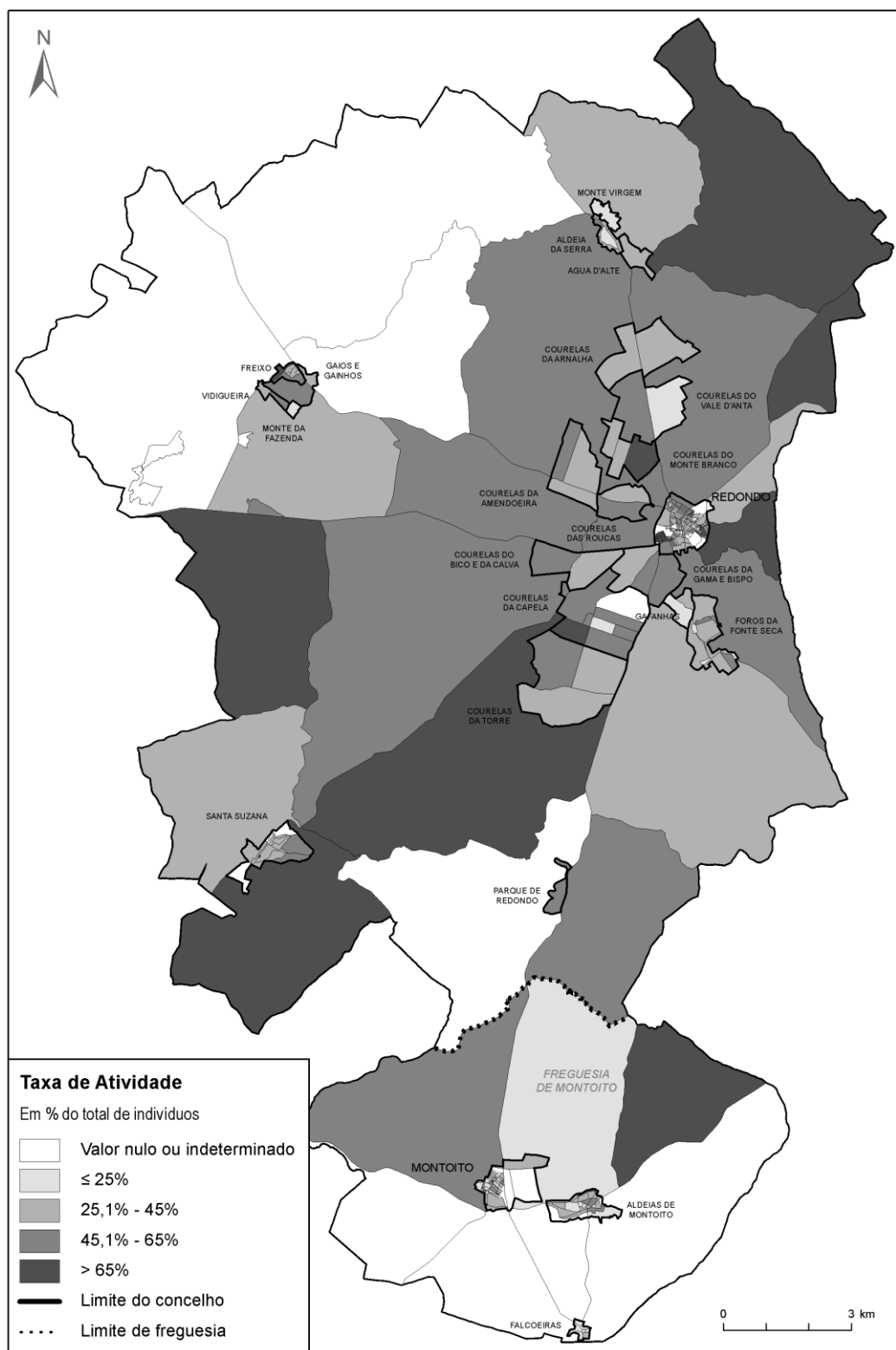
Fonte: elaboração própria, com dados do INE

Figura 25 – Famílias com 1 ou mais desempregados 2011



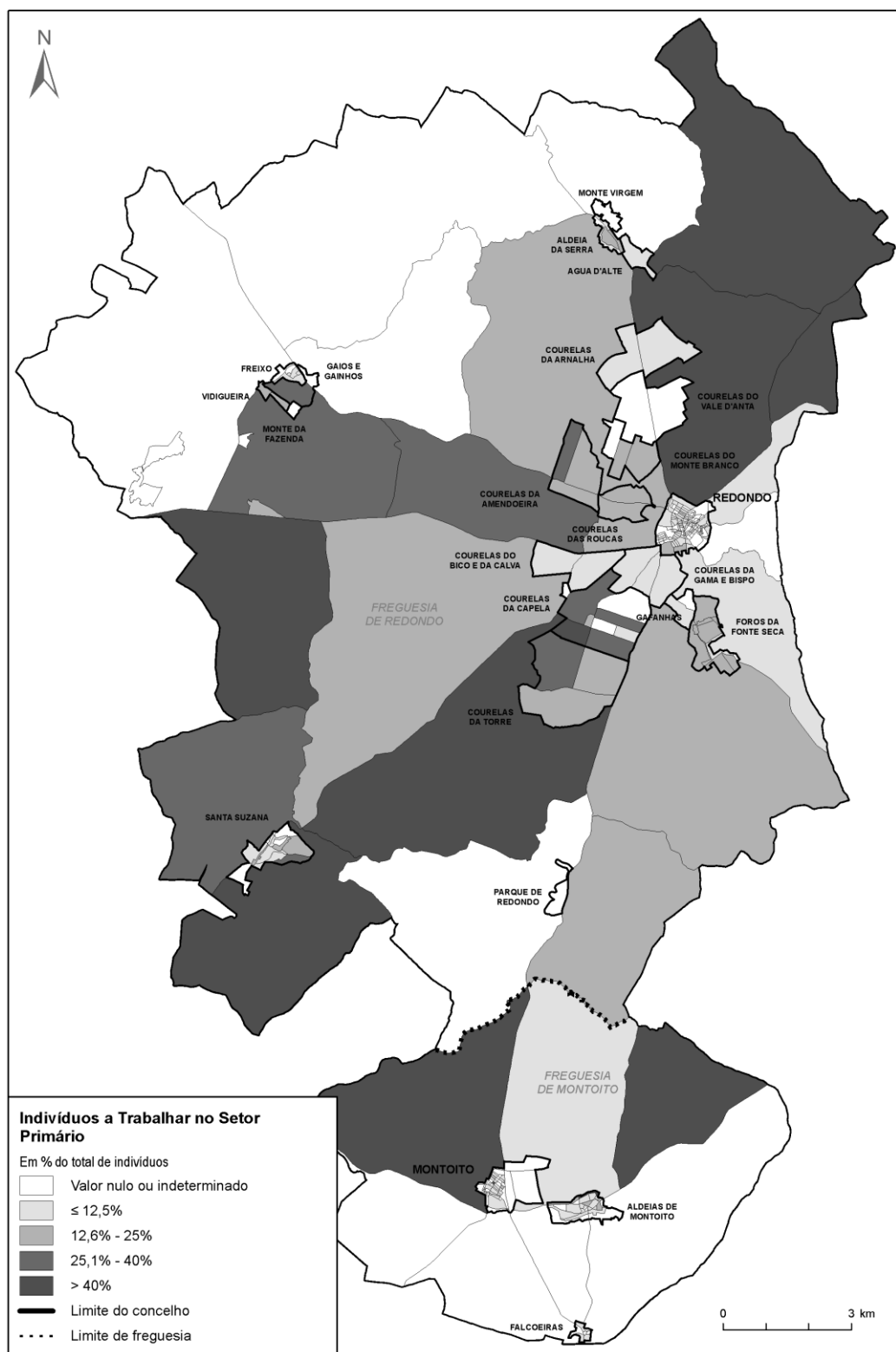
Fonte: elaboração própria, com dados do INE

Figura 26 – Taxa de Atividade 2011



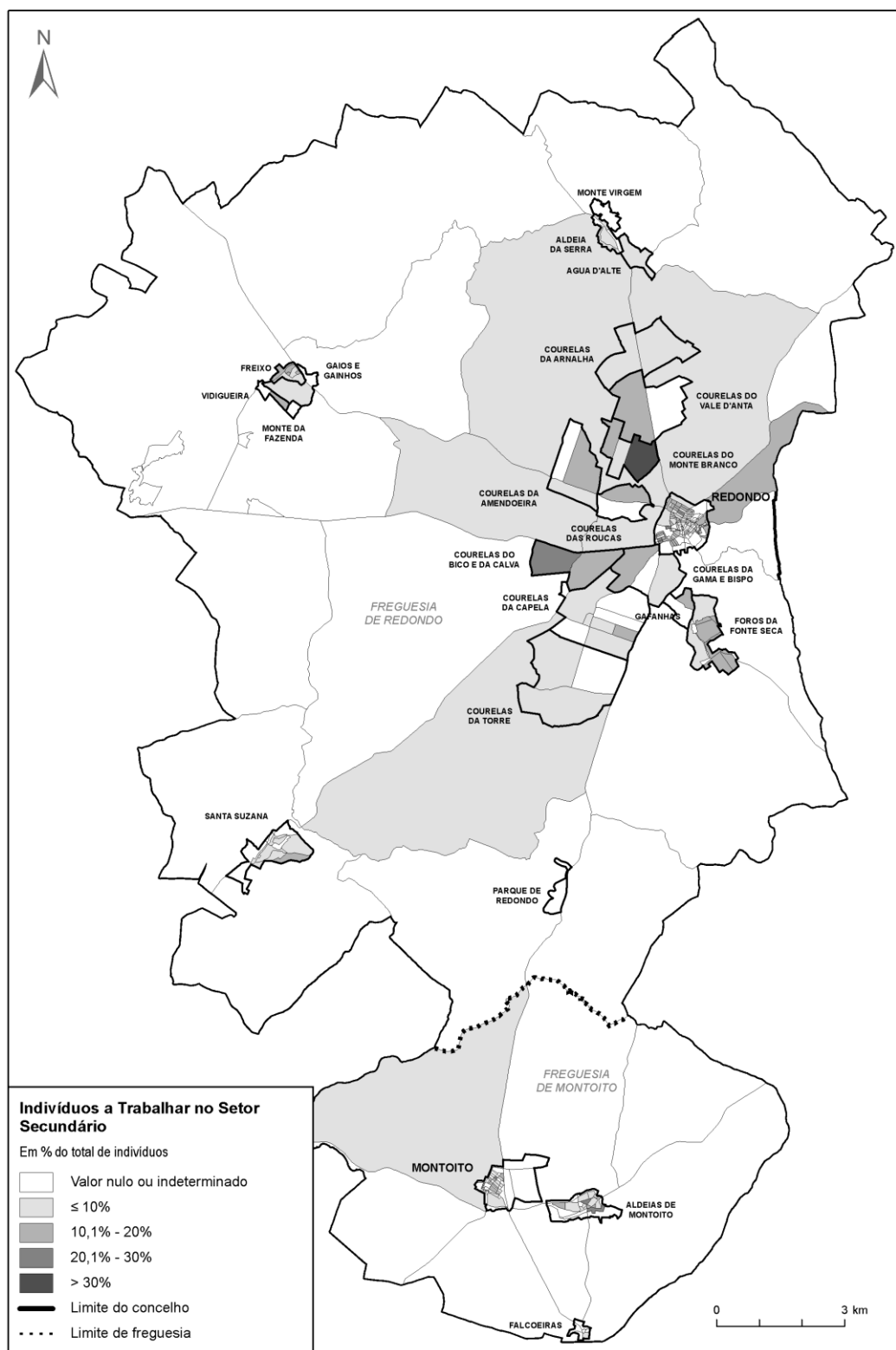
Fonte: elaboração própria, com dados do INE

Figura 27 – Indivíduos a trabalhar no sector primário 2011



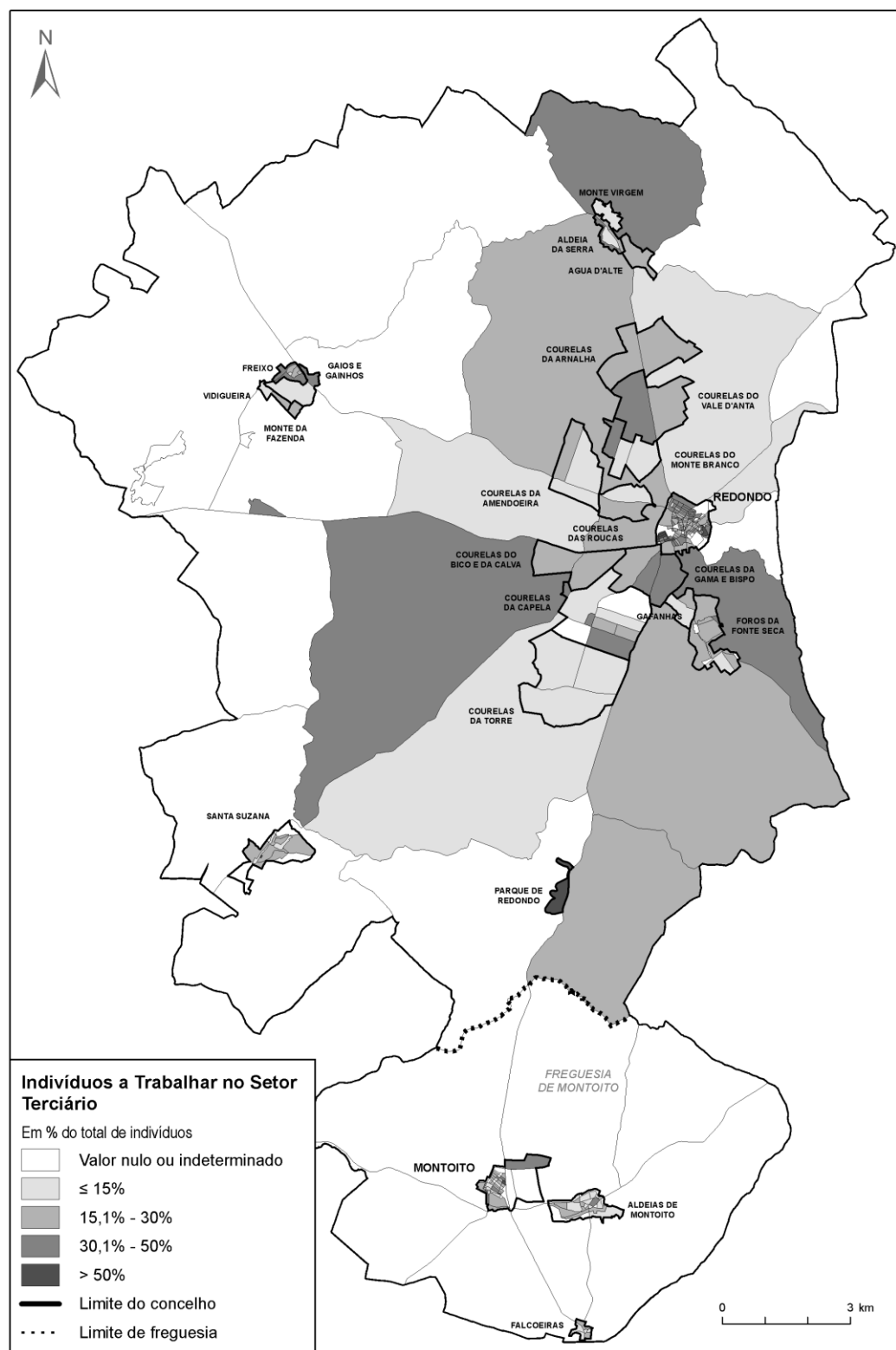
Fonte: elaboração própria, com dados do INE

Figura 28 – Individuos a trabalhar no sector secundário 2011



Fonte: elaboração própria, com dados do INE

Figura 29 – Individuos a trabalhar no sector terciário 2011



Fonte: elaboração própria, com dados do INE