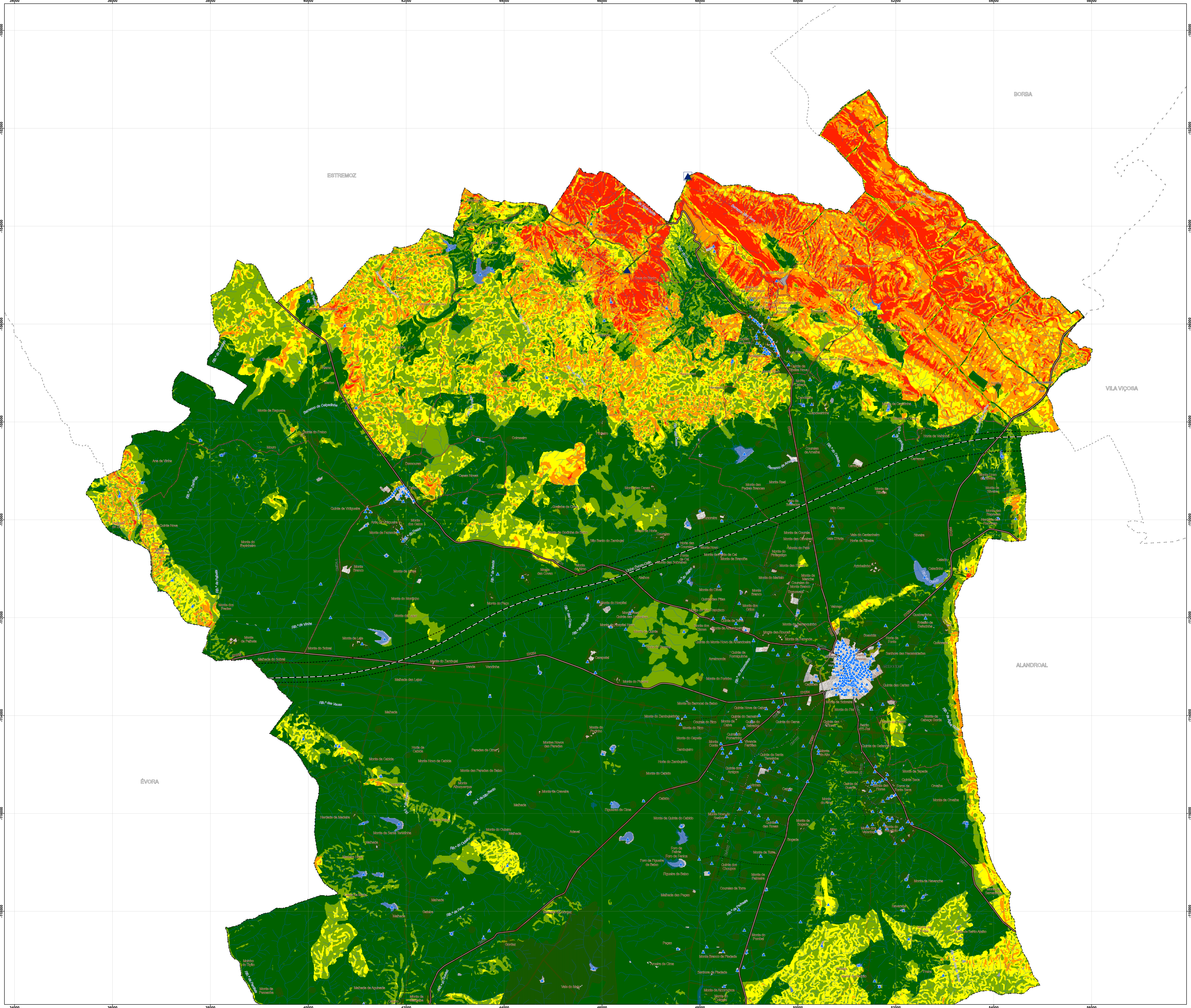

PROTEÇÃO A INCÊNDIOS

- Posto de vigia
- Rede de pontos de água

GESTÃO DE COMBUSTÍVEL

- Faixas de gestão de combustível

PERIGOSIDADE DE INCÊNDIO

- Muito baixa
- Baixa
- Moderada
- Elevada
- Muito elevada

REDE VIÁRIA FLORESTAL FUNDAMENTAL

- Rede viária de 1ª ordem
- Rede viária de 2ª ordem

REDE RODOVIÁRIA

Rede rodoviária nacional (RRN), Estradas regionais e Estradas nacionais desclassificadas

- Rede nacional complementar (EN254; EN373)
- Estradas nacionais desclassificadas, sob jurisdição da IP, SA (EN254(d))
- Estradas regionais, sob jurisdição da IP, SA (ER381)

Rede rodoviária municipal

- Estrada nacional, sob jurisdição da CM
- Estrada nacional desclassificada, sob jurisdição da CM
- Estrada regional, sob jurisdição da CM
- Estrada municipal
- Caminho municipal
- Vias de utilização turística

CARTA BASE

Limites administrativos

- Área de intervenção do plano (limite do concelho de Redondo)
- Limite de freguesia
- Outros concelhos

Rede nacional geodésica (2021)

- Marcos geodésicos
- Zona de proteção dos marcos geodésicos

Rede ferroviária

- Linha Évora norte - Caia, integrante do corredor internacional sul
- Corredor reservado para a fase de construção da linha Évora norte - Caia
- Ramal de Reguengos, sem exploração (atual ecopista)

Nota: Aplica-se o disposto nos D.L. n.º 276/2003, de 4 de novembro e do D.L. n.º 568/99, de 23 de dezembro.

Hidrografia

- Linhas de Água
- Planos de água

Referências topográficas

- Curva de Nível Mestra
- Curva de Nível Secundária

MUNICÍPIO DE REDONDO

REVISÃO DO PLANO DIRETOR MUNICIPAL

Fase: Proposta Final de Plano

Planta de Condicionantes - Perigosidade de Incêndio

Escala:	Nº Desenho	Data:
1:25 000 (0 – 1 – 2 km)	2.3 - N	Dezembro 2023

Limites administrativos: CAOP 2022, Direção-Geral do Território

Base cartográfica: Série Cartográfica Nacional, NdD2 (1:10 000), temas atualizados 2021: Altitude, Hidrografia, Rede de Transporte e Toponímia. Data do Voo: 2018.
Cartografia homologada pela DGT em 15/09/2022, processo nº 5059.
Entidade proprietária: C.M. de Redondo.
Entidade produtora: Socarto – Sociedade de Levantamentos Topo Cartográficos, Lda.
Exatidão posicional: Planimetria <= 1,5 m. Altimetria <= 1,7 m. Exatidão temática: Melhor ou igual a 95% na completude e classificação.
Base cartográfica: Ortofotos 25 cm - Portugal Continental - 2018, Direção-Geral do Território.
Sistema de referência: PT-TM06/ETRS89; Elipsóide de referência: GRS80; Projeção cartográfica: Transversa de Mercator.
Precisão Posicional Nominal das saídas gráficas: melhor ou igual que 9,4 m para os elementos obtidos por processos fotogramétricos, topográficos e/ou digitalização.

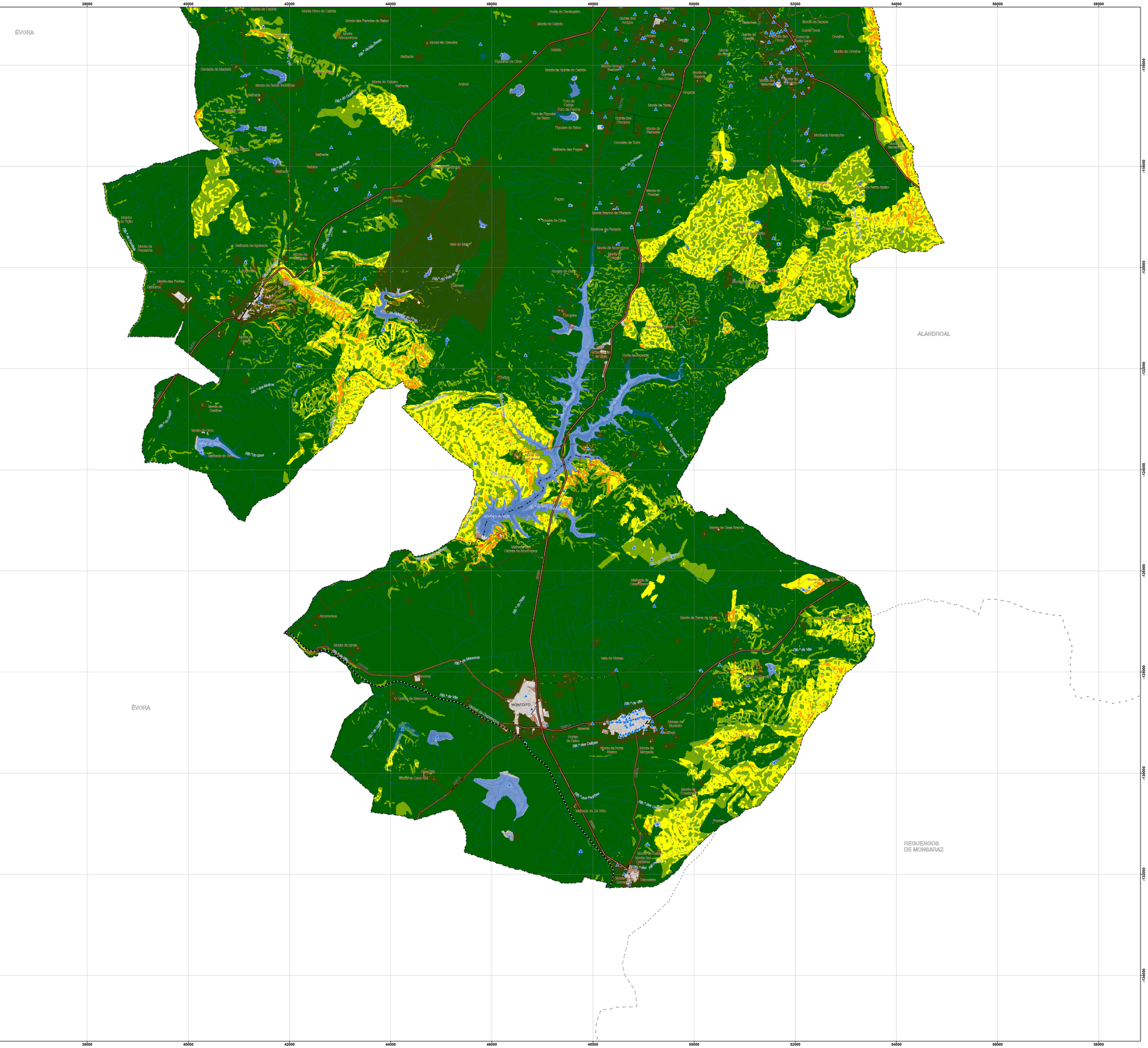

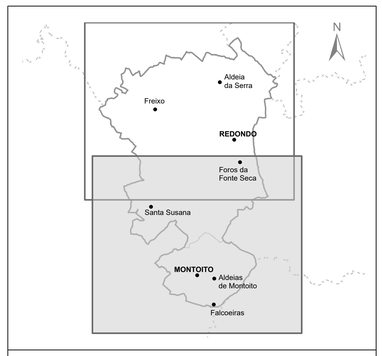

PROTEÇÃO A INCÊNDIOS

- Posto de vigia
- Rede de pontos de água

GESTÃO DE COMBUSTÍVEL

- Faixas de gestão de combustível

PERIGOSIDADE DE INCÊNDIO

- Muito baixa
- Baixa
- Moderada
- Elevada
- Muito elevada

REDE VIÁRIA FLORESTAL FUNDAMENTAL

- Rede viária de 1ª ordem
- Rede viária de 2ª ordem

REDE RODOVIÁRIA

Rede rodoviária nacional (RRN), Estradas regionais e Estradas nacionais desclassificadas

- Rede nacional complementar (EN254; EN373)
- Estradas nacionais desclassificadas, sob jurisdição da IP, SA (EN254(d))
- Estradas regionais, sob jurisdição da IP, SA (ER381)

Rede rodoviária municipal

- Estrada nacional, sob jurisdição da CM
- Estrada nacional desclassificada, sob jurisdição da CM
- Estrada regional, sob jurisdição da CM
- Estrada municipal
- Caminho municipal
- Vias de utilização turística

CARTA BASE

Limites administrativos

- Área de intervenção do plano (limite do concelho de Redondo)
- Limite de freguesia
- Outros concelhos

Rede nacional geodésica (2021)

- Marcos geodésicos
- Zona de proteção dos marcos geodésicos

Rede ferroviária

- Linha Évora norte - Caia, integrante do corredor internacional sul
- Corredor reservado para a fase de construção da linha Évora norte - Caia
- Ramal de Reguengos, sem exploração (atual ecopista)

Nota: Aplica-se o disposto nos D.L. n.º 276/2003, de 4 de novembro e do D.L. n.º 568/99, de 23 de dezembro.

Hidrografia

- Linhas de Água
- Planos de água

Referências topográficas

- Curva de Nível Mestra
- Curva de Nível Secundária

MUNICÍPIO DE REDONDO

REVISÃO DO PLANO DIRETOR MUNICIPAL

Fase: Proposta Final de Plano

Planta de Condicionantes - Perigosidade de Incêndio

Escala:	Nº Desenho	Data:
1:25 000 (0 – 1 – 2 km)	2.3 - S	Dezembro 2023

Limites administrativos: CAOP 2022, Direção-Geral do Território

Base cartográfica: Série Cartográfica Nacional, NdD2 (1:10 000), temas atualizados 2021: Altitude, Hidrografia, Rede de Transporte e Toponímia. Data do Voo: 2018.
Cartografia homologada pela DGT em 15/09/2022, processo nº 5059.
Entidade proprietária: C.M. de Redondo.
Entidade produtora: Sociedade de Levantamentos Topo Cartográficos, Lda.
Exatidão posicional: Planimetria <= 1,5 m. Altimetria <= 1,7 m. Exatidão temática: Melhor ou igual a 95% na completude e classificação.
Base cartográfica: Ortofotos 25 cm - Portugal Continental - 2018, Direção-Geral do Território.
Sistema de referência: PT-TM06/ETRS89; Elipsóide de referência: GRS80; Projeção cartográfica: Transversa de Mercator.
Precisão Posicional Nominal das saídas gráficas: melhor ou igual que 9,4 m para os elementos obtidos por processos fotogramétricos, topográficos e/ou digitalização.