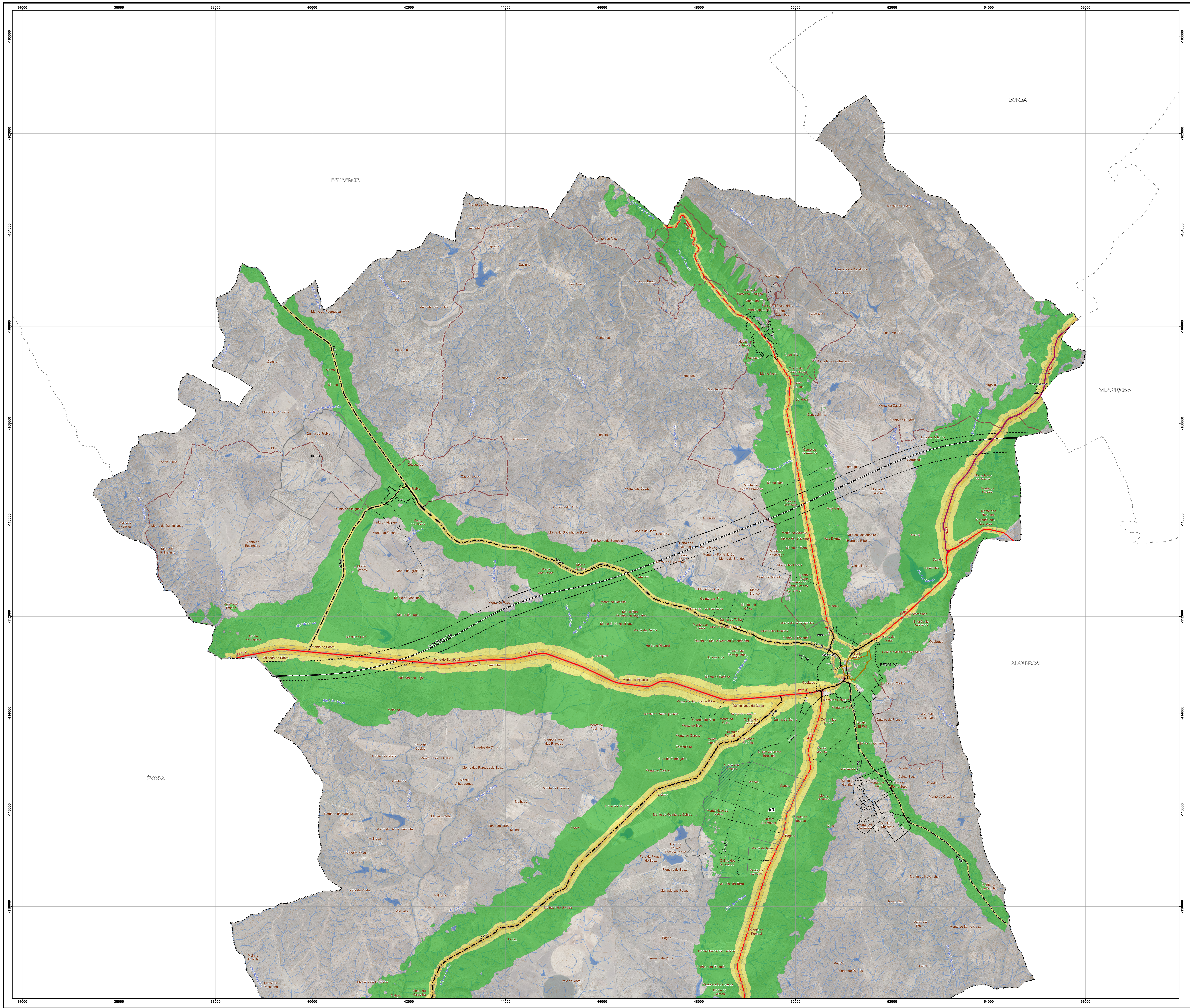
ESTREMOZ
BORBA
VILA VIÇOSA
ALANDROAL
ÉVORA
REDONDO
UOPG 2
UOPG 1
AR
EN254
EN373
ER381
34000
36000
38000
40000
42000
44000
46000
48000
50000
52000
54000
56000
-100000
-102000
-104000
-106000
-108000
-110000
-112000
-114000
-116000
-118000

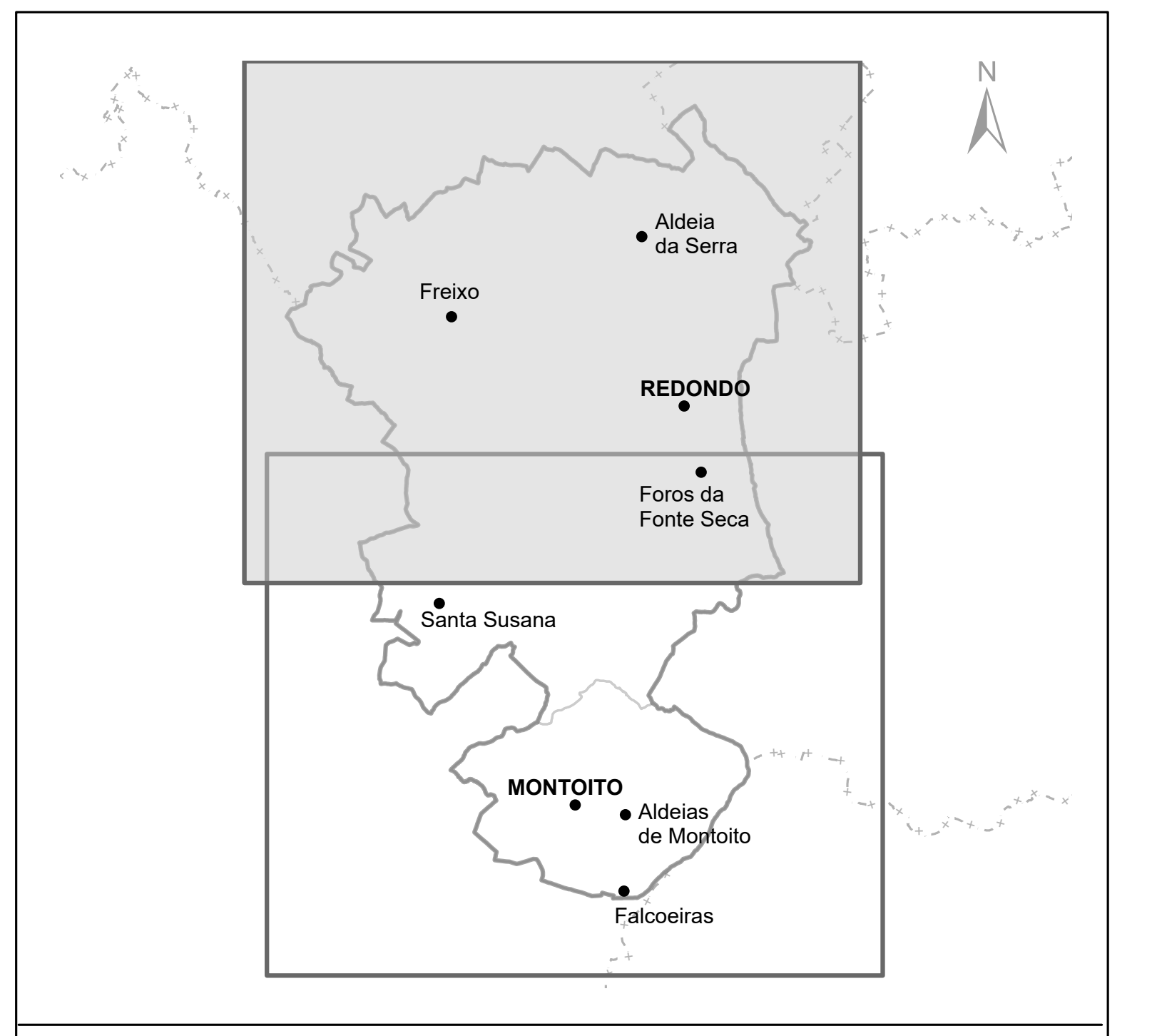
N
Aldeia da Serra
Freixo
REDONDO
Foros da Fonte Seca
Santa Susana
MONTOITO
Aldeias de Montoito
Falcoeiras

RUÍDO - Ln

- 🟩 Ln ≤ 45
- 🟨 45 < Ln ≤ 50
- 🟨 50 < Ln ≤ 55
- 🟧 55 < Ln ≤ 60
- 🟥 Ln > 60

ÁREAS DE INTERVENÇÃO

- Aglomerados urbanos
- ▨ Aglomerado rural
- Plano de Pormenor do Centro Histórico da Vila de Redondo
- Unidade Operativa de Planeamento e Gestão (U.O.P.G.)

CARTA BASE

Limites administrativos

- Área de intervenção do plano (limite do concelho de Redondo)
- Limite de freguesia
- Outros concelhos

Rede rodoviária

Rede rodoviária nacional (RRN), Estradas regionais e Estradas nacionais desclassificadas

- Rede nacional complementar (EN254; EN373)
- Estradas nacionais desclassificadas, sob jurisdição da IP, SA (EN254(d))
- Estradas regionais, sob jurisdição da IP, SA (ER381)

Rede rodoviária municipal

- Estrada nacional, sob jurisdição da CM
- Estrada nacional desclassificada, sob jurisdição da CM
- Estrada regional, sob jurisdição da CM
- Estrada municipal
- Caminho municipal
- Vias de utilização turística

Rede ferroviária

- Linha Évora norte - Caia, integrante do corredor internacional sul
- Corredor reservado para a fase de construção da Linha Évora norte - Caia
- Ramal de Reguengos, sem exploração (atual ecopista)

Rede geodésica nacional (2021)

- △ Marcos geodésicos

Hidrografia

- Linhas de água
- 🟦 Bacias de retenção e charcas

Referências topográficas

- Curva de Nível Mestra
- Curva de Nível Secundária

MUNICÍPIO DE REDONDO

REVISÃO DO PLANO DIRETOR MUNICIPAL

Fase: Proposta Final de Plano

Mapa de Ruído do Concelho - Ln

Escala:	Nº Desenho	Data:
1:25 000	4.1 - N	Dezembro 2023

Limites administrativos: CAOP 2022, Direção-Geral do Território

Base cartográfica: Série Cartográfica Nacional, NdD2 (1:10 000), temas atualizados 2021: Altitude, Hidrografia, Rede de Transporte e Toponímia. Data do Voo: 2018.
Cartografia homologada pela DGT em 15/09/2022, processo nº 5059.
Entidade proprietária: C.M. de Redondo.
Entidade produtora: Socarto – Sociedade de Levantamentos Topo Cartográficos, Lda.
Exatidão posicional: Planimetria <= 1,5 m. Altimetria <= 1,7 m. Exatidão temática: Melhor ou igual a 95% na completude e classificação.
Base cartográfica: Ortofotos 25 cm - Portugal Continental - 2018, Direção-Geral do Território.
Sistema de referência: PT-TM06/ETRS89; Elipsóide de referência: GRS80; Projeção cartográfica: Transversa de Mercator.
Precisão Posicional Nominal das saídas gráficas: melhor ou igual que 9,4 m para os elementos obtidos por processos fotogramétricos, topográficos e/ou digitalização.

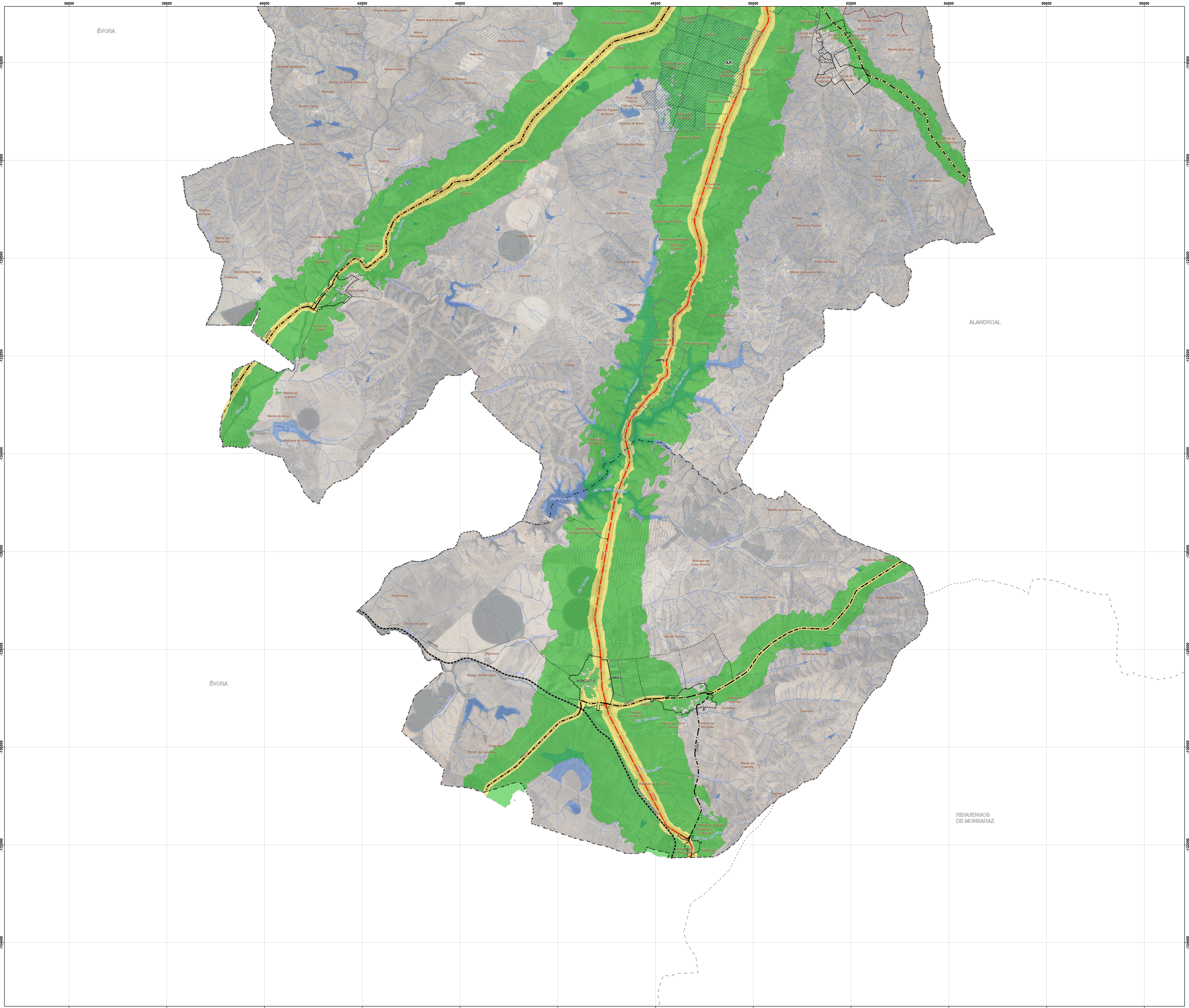
ÉVORA
ALANDROAL
ÉVORA
REGUENGOS DE MONSARAZ
MONTOITO
UOPG 4
AR
36000
38000
40000
42000
44000
46000
48000
50000
52000
54000
56000
58000
-116000
-118000
-120000
-122000
-124000
-126000
-128000
-130000
-132000
-134000

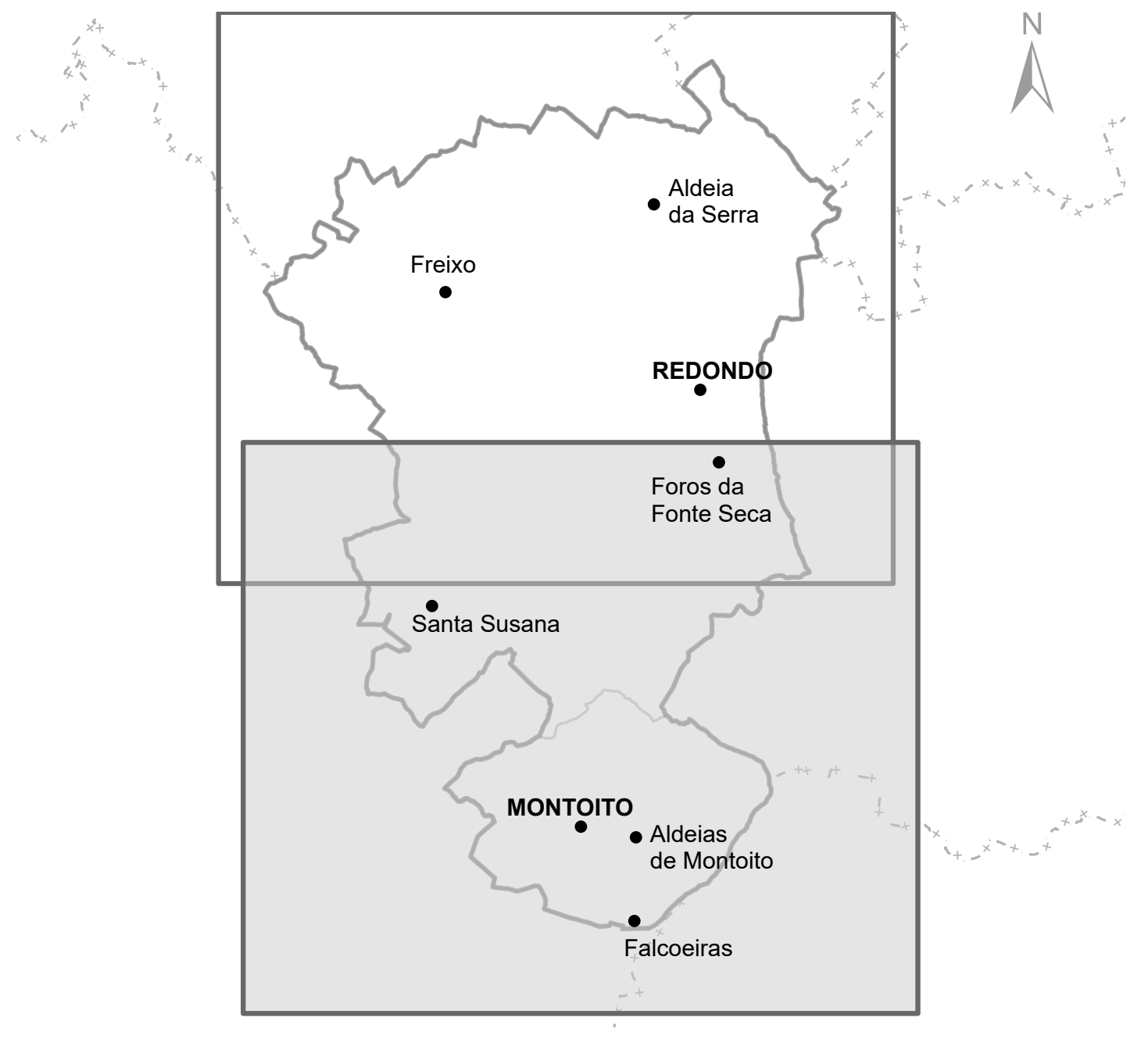
N
Aldeia da Serra
Freixo
REDONDO
Foros da Fonte Seca
Santa Susana
MONTOITO
Aldeias de Montoito
Falcoeiras

RUÍDO - Ln

🟩	Ln ≤ 45
🟨	45 < Ln ≤ 50
🟨	50 < Ln ≤ 55
🟧	55 < Ln ≤ 60
🟥	Ln > 60

ÁREAS DE INTERVENÇÃO

- Aglomerados urbanos
- Aglomerado rural
- Plano de Pormenor do Centro Histórico da Vila de Redondo
- Unidade Operativa de Planeamento e Gestão (U.O.P.G.)

CARTA BASE

Limites administrativos

- Área de intervenção do plano (limite do concelho de Redondo)
- Limite de freguesia
- Outros concelhos

Rede rodoviária

Rede rodoviária nacional (RRN), Estradas regionais e Estradas nacionais desclassificadas

- Rede nacional complementar (EN254; EN373)
- Estradas nacionais desclassificadas, sob jurisdição da IP, SA (EN254(d))
- Estradas regionais, sob jurisdição da IP, SA (ER381)

Rede rodoviária municipal

- Estrada nacional, sob jurisdição da CM
- Estrada nacional desclassificada, sob jurisdição da CM
- Estrada regional, sob jurisdição da CM
- Estrada municipal
- Caminho municipal
- Vias de utilização turística

Rede ferroviária

- Linha Évora norte - Caia, integrante do corredor internacional sul
- Corredor reservado para a fase de construção da Linha Évora norte - Caia
- Ramal de Reguengos, sem exploração (atual ecopista)

Rede geodésica nacional (2021)

- △ Marcos geodésicos

Hidrografia

- Linhas de água
- Bacias de retenção e charcas

Referências topográficas

- Curva de Nível Mestra
- Curva de Nível Secundária

MUNICÍPIO DE REDONDO

REVISÃO DO PLANO DIRETOR MUNICIPAL

Fase: Proposta Final de Plano

Mapa de Ruído do Concelho - Ln

Escala:		Nº Desenho	Data:
1:25 000	0 1 2 km	4.1 - S	Dezembro 2023

Limites administrativos: CAOP 2022, Direção-Geral do Território

Base cartográfica: Série Cartográfica Nacional, NdD2 (1:10 000), temas atualizados 2021: Altitude, Hidrografia, Rede de Transporte e Toponímia. Data do Voo: 2018.
Cartografia homologada pela DGT em 15/09/2022, processo nº 5059.
Entidade proprietária: C.M. de Redondo.
Entidade produtora: Socarto – Sociedade de Levantamentos Topo Cartográficos, Lda.
Exatidão posicional: Planimetria <= 1,5 m. Altimetria <= 1,7 m. Exatidão temática: Melhor ou igual a 95% na completude e classificação.
Base cartográfica: Ortofotos 25 cm - Portugal Continental - 2018, Direção-Geral do Território.
Sistema de referência: PT-TM06/ETRS89; Elipsóide de referência: GRS80; Projeção cartográfica: Transversa de Mercator.
Precisão Posicional Nominal das saídas gráficas: melhor ou igual que 9,4 m para os elementos obtidos por processos fotogramétricos, topográficos e/ou digitalização.